АДМИНИСТРАЦИЯ
ГОРОДСКОГО ОКРУГА КЛИН

ПОСТАНОВЛЕНИЕ

23 НОЯ 2026 № 2141

г. Клин
Московская область

Об утверждении проекта организации дорожного движения на территории городского округа Клин Московской области

В соответствии с Федеральным законом от 06.10.2003 № 131-ФЗ «Об общих принципах организации местного самоуправления в Российской Федерации», Федеральным законом от 20.03.2025 № 33-ФЗ «Об общих принципах организации местного самоуправления в единой системе публичной власти», Федеральным законом от 10.12.1995 № 196-ФЗ «О безопасности дорожного движения», Федеральным законом от 08.11.2007 № 257-ФЗ «Об автомобильных дорогах и дорожной деятельности в Российской Федерации и о внесении изменений в отдельные законодательные акты Российской Федерации», Федеральным законом от 29.12.2017 № 443-ФЗ «Об организации дорожного движения в Российской Федерации и о внесении изменений в отдельные законодательные акты Российской Федерации», руководствуясь Уставом городского округа Клин Московской области, постановляю:

1. Утвердить Проект организации дорожного движения на территории городского округа Клин Московской области по адресам:

1.1 пер. Ворошиловский;
1.2 пер. Московский;
1.3 ул. Талицкая (участок 5);
1.4 ул. Тихая;
1.5 пер. Проезжий;
1.6 ул. Радищева;
1.7 пр. Тверской;
1.8 ул. Крюкова (1-й участок);
1.9 ул. Крюкова (2-й участок);
1.10 пр. Танеева.

2. Управлению по вопросам благоустройства и дорожной деятельности Администрации городского округа Клин (Гааг Д.А.) принять на ответственное хранение Проект организации дорожного движения, указанные в пункте 1 настоящего постановления.

3. МАУ «Клинское городское хозяйство» обеспечить установку технических

средств организации дорожного движения в соответствии с Проектом организации дорожного движения на территории городского округа Клин Московской области, указанными в пункте 1 настоящего постановления.

4. Управлению по вопросам благоустройства и дорожной деятельности Администрации городского округа Клин (Гааг Д.А.) разместить настоящее постановление на официальном сайте городского округа Клин и органов местного самоуправления городского округа Клин информационно-телекоммуникационной сети «Интернет».

5. Настоящее постановление вступает в силу с момента подписания.

6. Контроль за исполнением настоящего постановления возложить на заместителя главы городского округа Клин Студеникина И.Е.

Глава городского округа Клин В.И. Власов



Утвержден
постановлением Администрации
городского округа Клин
от 23 НОЯ 2026 № 2141

ПРОЕКТ ОРГАНИЗАЦИИ ДОРОЖНОГО ДВИЖЕНИЯ

на автомобильные дороги городского округа Клин Московской обл.

ТОМ 1, ТОМОВ 1

СОДЕРЖАНИЕ

№ п/п	Наименование	Стр.
1	Утверждаемая часть ПОДД	5
2	Условные обозначения элементов обустройства дороги	6
3	пер. Ворошиловский	7
4	пер. Московский	14
5	ул. Талицкая (участок 5)	21
6	ул. Тихая	28
7	пер. Проезжий	37
8	ул. Радищева	44
9	пр. Тверской	58
10	ул. Крюкова (1-й участок)	63
11	ул. Крюкова (2-й участок)	71
12	Пр. Танеева	78
13	Обосновывающая часть ПОДД	92

Задание на разработку ПОДД

Выполнение работ по разработке технических паспортов, проектов организации дорожного движения и проведение диагностики автомобильных дорог городского округа Клин.

Полное содержание Технического задания представлено в приложении №5 к Муниципальному контракту №101/2026 от 14.09.2026г., предметом которого является выполнение работ по разработке технических паспортов, проектов организации дорожного движения и проведение диагностики автомобильных дорог городского округа Клин.

Значения основных параметров дорожного движения и основных показателей безопасности дорожного движения.

Значения параметров дорожного движения рассматриваемых дорог находятся на уровне, при котором плотность транспортного потока является свободной (пропускной способности автомобильных дорог достаточно при текущей интенсивности движения транспортных средств и пешеходов).

Перечень проектных решений по организации дорожного движения утверждаемого варианта ПОДД и их описание

В целях устранения отклонений от нормативных требований, выявленных в ходе проведенного анализа дорожно-транспортной ситуации на улично-дорожной сети городского округа Клин Московской области, были выработаны следующие проектные решения:

-На опасных участках дорог, с учетом минимального расстояния видимости, обеспечивающее безопасность движения транспортных средств и пешеходов, были применены предупреждающие и запрещающие дорожные знаки по ограничению скоростного режима и запрещению обгона.

- Перекрестки автомобильных дорог были обустроены знаками приоритета 2.4 и 2.1.

-На территории улично-дорожной сети городского округа Клин Московской области были запроектированы тротуары в соответствии с требованиями ГОСТ Р 52289–2019.

- По результатам натурного обследования определено парковочное пространство, которое было обустроено соответствующими информационными знаками 6.4, совместно с табличками «Способ постановки тс на стоянку», 1/10 часть парковочного пространств выделена под места для инвалидов.

- Искусственные дорожные неровности были применены и обустроены в соответствии с требованиями ГОСТ Р 52289–2019. «Технические средства организации дорожного движения. Правила применения дорожных знаков, разметки, светофоров, дорожных ограждений и направляющих устройств».

Информация о согласовании ПОДД

Проект организации дорожного движения (далее – ПОДД) разработан в соответствии с Муниципальным контрактом №101/2026 от 14.09.2026г. на «выполнение работ по разработке технических паспортов, проектов организации дорожного движения и проведение диагностики автомобильных дорог городского округа Клин», заключенным между ООО «Цифровые дороги» и Администрацией городского округа Клин.

Основанием для проектирования является федеральный закон от 10 декабря 1995 г. №196-ФЗ «О безопасности дорожного движения».

Целями разработки проекта организации дорожного движения являются:

- обеспечение безопасности дорожного движения;
- упорядочение и улучшение условий дорожного движения транспортных средств и пешеходов;
- организация пропуска прогнозируемого потока транспортных средств и пешеходов;
- повышение пропускной способности дорог и эффективности их использования;
- снижение экономических потерь при осуществлении дорожного движения транспортных средств и пешеходов;
- снижение негативного воздействия от автомобильного транспорта на окружающую среду.

Разработанный проект организации дорожного движения соответствует всем действующим на территории Российской Федерации нормативно-правовым актам, правилам, стандартам и техническим нормам в области градостроительной деятельности, дорожной деятельности, обеспечения безопасности дорожного движения, экологической безопасности и технического регулирования.

Условные обозначения элементов обустройства дороги

Обозначения	Наименование
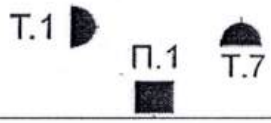	- Светофоры: Транспортный / Пешеходный/ Т7
	- Ограждения дорожные, металлические
	- Ограждения пешеходные, перильного типа
	- Бордюрный камень
	- Стационарное электрическое освещение с указанием начального и конечного участка освещения
	- Сигнальные столбики
	- Путепроводы/Мост/Эстакада
	- Водопропускная труба
	- Сборно-разборная искусственная дорожная неровность
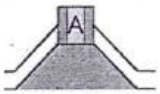	- Остановка общественного транспорта с павильоном, посадочной площадкой и карманом
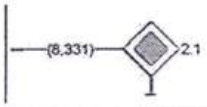	- Знаки, устанавливаемые сбоку от проезжей части
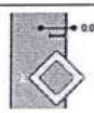	- Знаки, устанавливаемые над проезжей частью
	- Делинеаторы

Обозначения	Наименование
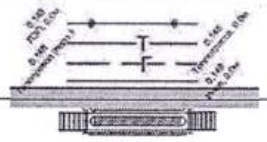	- Коммуникации: ВЛЭП/Теплотрасса/Газопровод/Подземный газопровод
	- Железнодорожный переезд
	- Линии разметки
	- Тротуар (пешеходная дорожка)
ЗЕЛЕНЫЙ ЦВЕТ ЭЛЕМЕНТОВ ТСОДД	- Обозначение элементов ТСОДД, которые необходимо установить дополнительно
ЧЕРНЫЙ/СЕРЫЙ ЦВЕТ ЭЛЕМЕНТОВ ТСОДД	- Обозначение элементов ТСОДД, которые фактически установлены
КРАСНЫЙ ЦВЕТ ЭЛЕМЕНТОВ ТСОДД	- Обозначение элементов ТСОДД, которые необходимо демонтировать
	- Тип покрытия: Асфальтобетон/ Цементобетон / Тротуарная плитка
	- Тип покрытия: Брусчатка
	- Тип покрытия: Гравий/Щебень
	- Тип покрытия: Песчано-гравийная смесь
	- Тип покрытия: Грунт
	- Тип покрытия: Иное

Автомобильная дорога общего пользования местного значения г .о. Клин Московской области
пер. Ворониловский: от ул. Левонабережная - до ул. Папивина

Схема автомобильной дороги

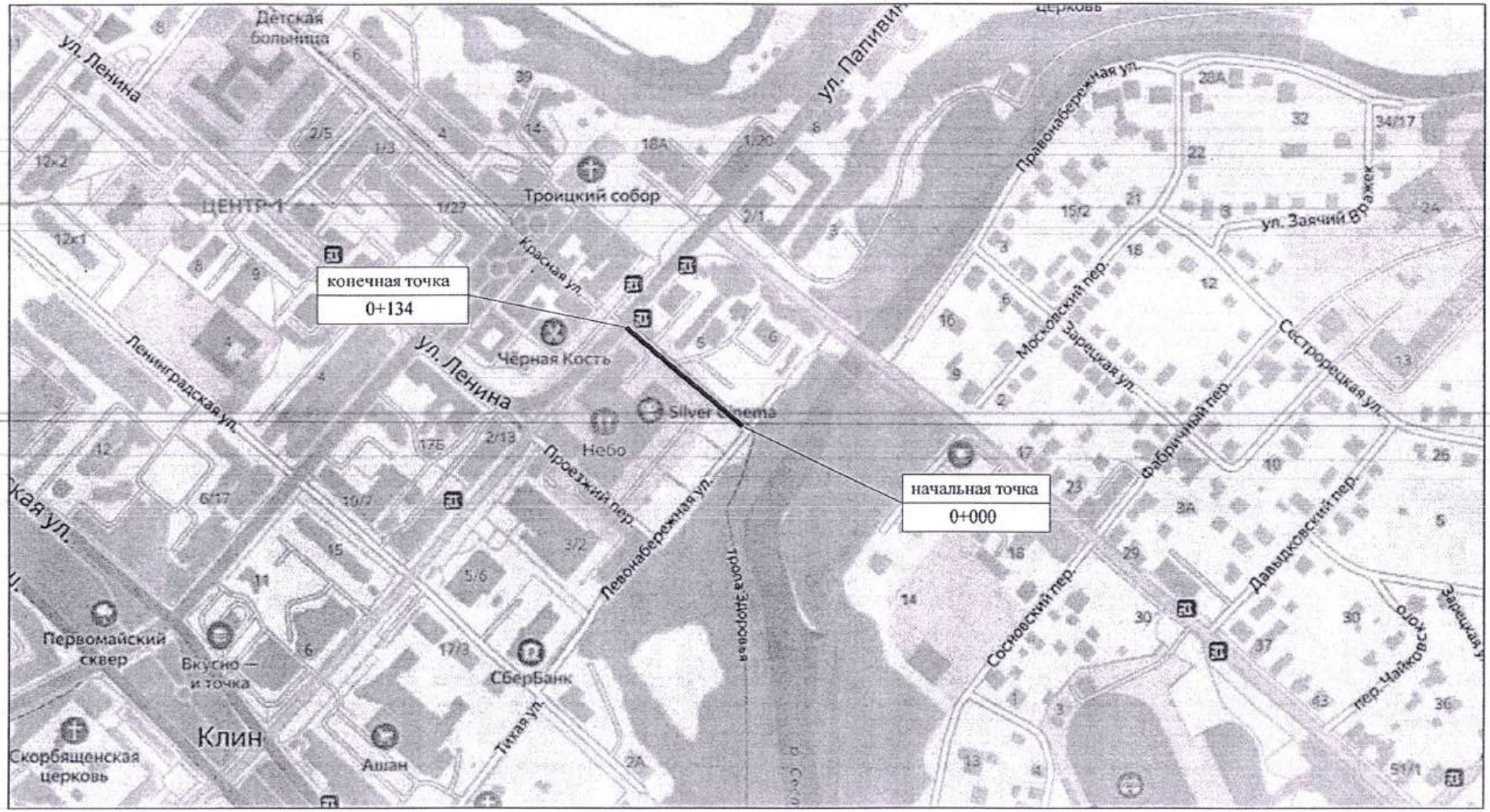

Перевозский
Ж/Д вокзал
50
Изм.
Кол.уч.
Лист
№ док.
Подп.
Дата
Лист описи
Инв.№ подл.
Взам.инв.№
Инв.№ дубл.
Подп. и дата
Здание
Дата
Инв.№ подл.

Спецификация горизонтальной дорожной разметки

пер. Ворошиловский

Начало, км,м	Конец, км,м	Расположение по ширине дороги	Протяжённость, м	Количество	Ширина линий, м	Номер по ГОСТ	Материал	Площадь нанесения, м²	Статус
0,010	0,010	Справа		1		1.23.3	Краска	0,20	Требуется нанесение
0,010	0,010	Справа		1		1.23.3	Краска	0,20	Требуется нанесение
0,055	0,061	Слева	14		0,1	1.2	Краска	1,44	Требуется нанесение
0,055	0,061	Слева				1.16.1	Краска	3,15	Требуется нанесение
0,061	0,105	Слева	44		0,1	1.7	Краска	2,19	Требуется нанесение
0,074	0,084	Справа	10		0,1	1.7	Краска	0,51	Требуется нанесение
0,076	0,076	Справа		1		1.23.3	Краска	0,20	Требуется нанесение
0,077	0,077	Справа		1		1.23.3	Краска	0,20	Требуется нанесение
0,084	0,091	Через дорогу	7		0,6	1.13	Краска	1,05	Требуется нанесение
0,088	0,091	Слева				1.16.1	Краска	2,38	Требуется нанесение
0,088	0,091	Слева	11		0,1	1.2	Краска	1,06	Требуется нанесение
0,089	0,089	Справа		1		1.23.3	Краска	0,20	Требуется нанесение
0,089	0,089	Справа		1		1.23.3	Краска	0,20	Требуется нанесение
0,090	0,106	По оси проезжей части	15		0,1	1.1	Краска	1,54	Требуется нанесение
0,105	0,111	Справа	6		0,1	1.7	Краска	0,30	Требуется нанесение
0,106	0,117	По оси проезжей части	12		0,1	1.7	Краска	0,58	Требуется нанесение
0,106	0,118	Слева	12		0,1	1.7	Краска	0,62	Требуется нанесение
0,107	0,107	Справа		1		1.23.3	Краска	0,20	Требуется нанесение
0,111	0,116	Через дорогу	6		0,6	1.13	Краска	0,90	Требуется нанесение
0,115	0,115	Справа		1		1.23.3	Краска	0,20	Требуется нанесение
0,115	0,115	Справа		1		1.23.3	Краска	0,20	Требуется нанесение
0,117	0,134	По оси проезжей части	17		0,1	1.1	Краска	1,68	Требуется нанесение
0,118	0,134	Слева	17		0,1	1.2	Краска	1,74	Требуется нанесение
0,130	0,130	Справа		1		1.23.3	Краска	0,20	Требуется нанесение

Итого	
Статус	Площадь, м²
Требуется нанесение	21,14

Спецификация дорожных знаков

пер. Ворошиловский

Номер по ГОСТ	Название	Типоразмер знака	Расположение по ширине дороги	Статус	Размеры знаков индивидуального проектирования	Количество
1.20.1	Сужение дороги	II	Слева	Требуется установка		1
2.4	Уступите дорогу	II	Справа	Требуется установка		1
2.4	Уступите дорогу	II	Слева	Установлен		1
2.4	Уступите дорогу	II	Справа	Установлен		2
3.1	Въезд запрещён	II	Слева	Установлен		1
4.1.2	Движение направо	II	Справа	Установлен		1
4.1.3	Движение налево	II	Слева	Установлен		1
4.2.3	Объезд препятствия справа или слева	II	Слева	Требуется установка		1
4.4.1	Велосипедная дорожка	II	Справа	Установлен		4
4.4.2	Конец велосипедной дорожки	II	Справа	Установлен		4
5.6	Конец дороги с односторонним движением	II	Справа	Установлен		1
6.4	Парковка (парковочное место)	II	Слева	Установлен		1
6.4	Парковка (парковочное место)	II	Слева	Требуется демонтаж		2
6.4	Парковка (парковочное место)	II	Слева	Требуется установка		1
6.4	Парковка (парковочное место)	II	Справа	Требуется установка		1
8.3.1	Направление действия	II	Слева	Установлен		1
8.3.2	Направление действия	II	Справа	Требуется установка		1
8.22.3	Препятствие	II	Слева	Требуется установка		1

Итого				
Номер по ГОСТ	Типоразмер знака	Размеры знаков индивидуального проектирования	Статус	Количество
1.20.1	II		Требуется установка	1
2.4	II		Требуется установка	1
2.4	II		Установлен	3
3.1	II		Установлен	1
4.1.2	II		Установлен	1
4.1.3	II		Установлен	1
4.2.3	II		Требуется установка	1
4.4.1	II		Установлен	4
4.4.2	II		Установлен	4
5.6	II		Установлен	1

6.4	I		Установлен	1
6.4	II		Требуется демонтаж	2
6.4	II		Требуется установка	2
8.3.1	I		Установлен	1
8.3.2	II		Требуется установка	1
8.22.3	II		Требуется установка	1

Спецификация несущих конструкций ТСОДД

пер. Ворошиловский

Тип конструкции	Разновидность ТСОДД	Технические параметры	Способ крепления ТСОДД
Стойка дорожного знака СКМ3.35	Дорожный знак	Высота 3,500 м Диаметр 0,076 м	Хомутовое крепление
Стойка дорожного знака СКМ3.45	Дорожный знак	Высота 4,500 м Диаметр 0,076 м	Хомутовое крепление

Ведомость объёмов строительно-монтажных работ

пер. Ворошиловский

Наименование	Вид работ	Количество
Горизонтальная разметка, м²	Нанести	20
Дорожные знаки, шт.	Установить	7
	Демонтировать	2
Освещение, м/шт.	Установить	0/1

Итого по дороге

Итого		
Наименование	**Вид работ**	**Количество**
Горизонтальная разметка, м²	Нанести	20
Дорожные знаки, шт.	Установить	7
	Демонтировать	2
Освещение, м/шт.	Установить	0/1

Автомобильная дорога общего пользования местного значения г .о. Клин Московской области
пер. Московский: из тупика до ул. Правонабережная

Схема автомобильной дороги

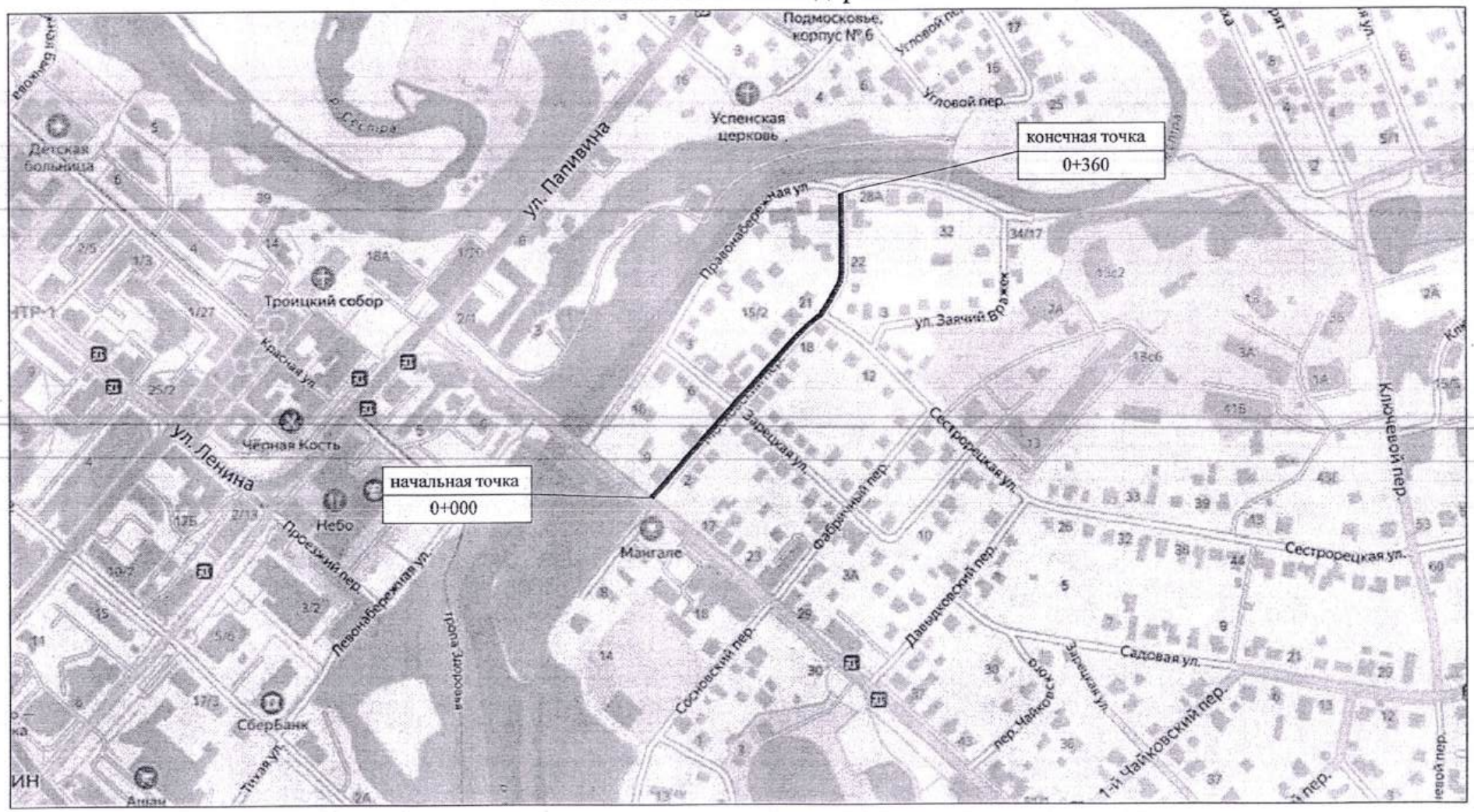

Горонные огранБенги и направляющие устройства слева	На одошине	
	На разБелителаной	
Элементы & Плане		
Проболный продуктс		



hep. Tocvo&cvuй
vм 0,000 – vм 0,360
1:1100

Горонные огранБенги и направляющие устройства справа	На разБелителаной	
	На одошине	

Спецификация горизонтальной дорожной разметки

пер. Московский

Начало, км,м	Конец, км,м	Расположение по ширине дороги	Протяжённость, м	Количество	Ширина линий, м	Номер по ГОСТ	Материал	Площадь нанесения, м²	Статус
0,000	0,020	Слева	20		0,1	1.2	Краска	1,98	Требуется нанесение
0,000	0,103	Справа	103		0,1	1.2	Краска	10,33	Требуется нанесение
0,020	0,033	Слева	13		0,1	1.7	Краска	0,66	Требуется нанесение
0,033	0,102	Слева	69		0,1	1.2	Краска	6,89	Требуется нанесение
0,102	0,109	Через дорогу	8		0,6	1.13	Краска	1,20	Требуется нанесение
0,103	0,110	Справа	7		0,1	1.7	Краска	0,35	Требуется нанесение
0,109	0,117	Слева	7		0,1	1.7	Краска	0,37	Требуется нанесение
0,110	0,117	Через дорогу	7		0,6	1.13	Краска	1,05	Требуется нанесение
0,117	0,361	Слева	246		0,1	1.2	Краска	24,60	Требуется нанесение
0,117	0,230	Справа	112		0,1	1.2	Краска	11,20	Требуется нанесение
0,230	0,235	Справа	6		0,1	1.7	Краска	0,28	Требуется нанесение
0,235	0,240	Через дорогу	6		0,6	1.13	Краска	0,90	Требуется нанесение
0,240	0,361	Справа	122		0,1	1.2	Краска	12,19	Требуется нанесение

Итого	
Статус	Площадь, м²
Требуется нанесение	72,00

Спецификация дорожных знаков

пер. Московский

Номер по ГОСТ	Название	Типоразмер знака	Расположение по ширине дороги	Статус	Размеры знаков индивидуального проектирования	Количество
2.1	Главная дорога	II	Слева	Требуется установка		1
2.1	Главная дорога	II	Справа	Требуется установка		1
2.1	Главная дорога	II	Слева	Установлен		1
2.1	Главная дорога	II	Справа	Установлен		1
2.4	Уступите дорогу	II	Слева	Установлен		1
2.4	Уступите дорогу	II	Справа	Установлен		3

Итого

Номер по ГОСТ	Типоразмер знака	Размеры знаков индивидуального проектирования	Статус	Количество
2.1	II		Требуется установка	2
2.1	II		Установлен	2
2.4	II		Установлен	4

Спецификация несущих конструкций ТСОДД

пер. Московский

Тип конструкции	Разновидность ТСОДД	Технические параметры	Способ крепления ТСОДД
Стойка дорожного знака СКМ3.35	Дорожный знак	Высота 3,500 м Диаметр 0,076 м	Хомутовое крепление
Стойка дорожного знака СКМ3.40	Дорожный знак	Высота 4,000 м Диаметр 0,076 м	Хомутовое крепление

Ведомость объёмов строительно-монтажных работ

пер. Московский

Наименование	Вид работ	Количество
Горизонтальная разметка, м²	Нанести	71
Дорохные знаки, шт.	Установить	2
Тротуары, м	Установить	334

Итого по дороге

Итого		
Наименование	**Вид работ**	**Количество**
Горизонтальная разметка, м²	Нанести	71
Дорохные знаки, шт.	Установить	2
Тротуары, м	Установить	334

Автомобильная дорога общего пользования местного значения г .о. Клин Московской области
ул. Талицкая (уч.5): от ул. Талицкая (уч.3) до тупика

Схема автомобильной дороги

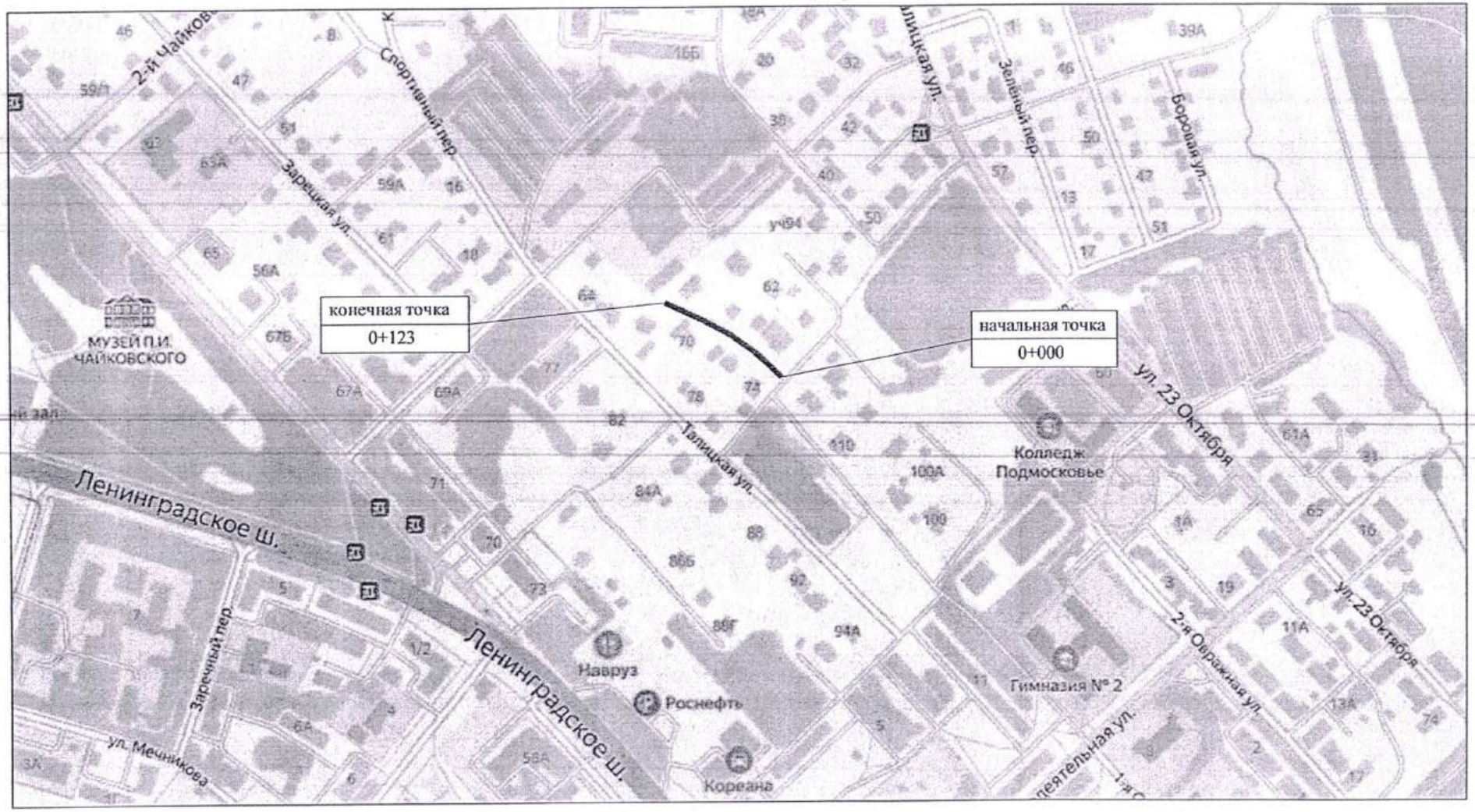

ул. Танцуга (участок 5): от ул. Танцуга (ул.3) до тупика;
ул 0,000 - ул 0,123
1:500

Спецификация горизонтальной дорожной разметки

ул. Талицкая (участок 5): от ул. Талицкая (уч.3) до тупика;

Начало, км,м	Конец, км,м	Расположение по ширине дороги	Протяжённость, м	Количество	Ширина линий, м	Номер по ГОСТ	Материал	Площадь нанесения, м²	Статус
0,000	0,020	По оси проезжей части	20		0,1	1.1	Краска	2,00	Требуется нанесение
0,020	0,080	По оси проезжей части	60		0,1	1.6	Краска	4,50	Требуется нанесение
0,080	0,123	По оси проезжей части	43		0,1	1.5	Краска	1,07	Требуется нанесение

Итого	
Статус	Площадь, м²
Требуется нанесение	7,57

Спецификация дорожных знаков

ул. Талицкая (участок 5): от ул. Талицкая (уч.3) до тупика;

Номер по ГОСТ	Название	Типоразмер знака	Расположение по ширине дороги	Статус	Размеры знаков индивидуального проектирования	Количество
2.4	Уступите дорогу	II	Слева	Установлен		1

Итого				
Номер по ГОСТ	Типоразмер знака	Размеры знаков индивидуального проектирования	Статус	Количество
2.4	II		Установлен	1

Спецификация направляющих устройств

ул. Талицкая (участок 5): от ул. Талицкая (уч.3) до тупика;

Тип устройства	Расположение по ширине дороги	Протяжённость, м	Количество	Статус
Сигнальные столбики	Слева	10	2	Требуется установка
Сигнальные столбики	Справа	10	2	Требуется установка

Итого			
Тип устройства	**Протяжённость, м**	**Количество**	**Статус**
Сигнальные столбики	20	4	Требуется установка

Спецификация несущих конструкций ТСОДД

ул. Талицкая (участок 5): от ул. Талицкая (уч.3) до тупика;

Тип конструкции	Разновидность ТСОДД	Технические параметры	Способ крепления ТСОДД
Стойка дорохного знака СКМ3.35	Дорохный знак	Высота 3,500 м Диаметр 0,076 м	Хомутовое крепление

Ведомость объёмов строительно-монтажных работ

ул. Талицкая (участок 5): от ул. Талицкая (уч.3) до тупика;

Наименование	Вид работ	Количество
Горизонтальная разметка, м²	Нанести	7
Сигнальные столбики, м/шт.	Установить	20/4
Тротуары, м	Установить	118

Итого по дороге

Итого		
Наименование	**Вид работ**	**Количество**
Горизонтальная разметка, м²	Нанести	7
Сигнальные столбики, м/шт.	Установить	20/4
Тротуары, м	Установить	118

Автомобильная дорога общего пользования местного значения г.о. Клин Московской области
ул. Тихая: от ш. Ленинградское до ул. Ленинградская

Схема автомобильной дороги

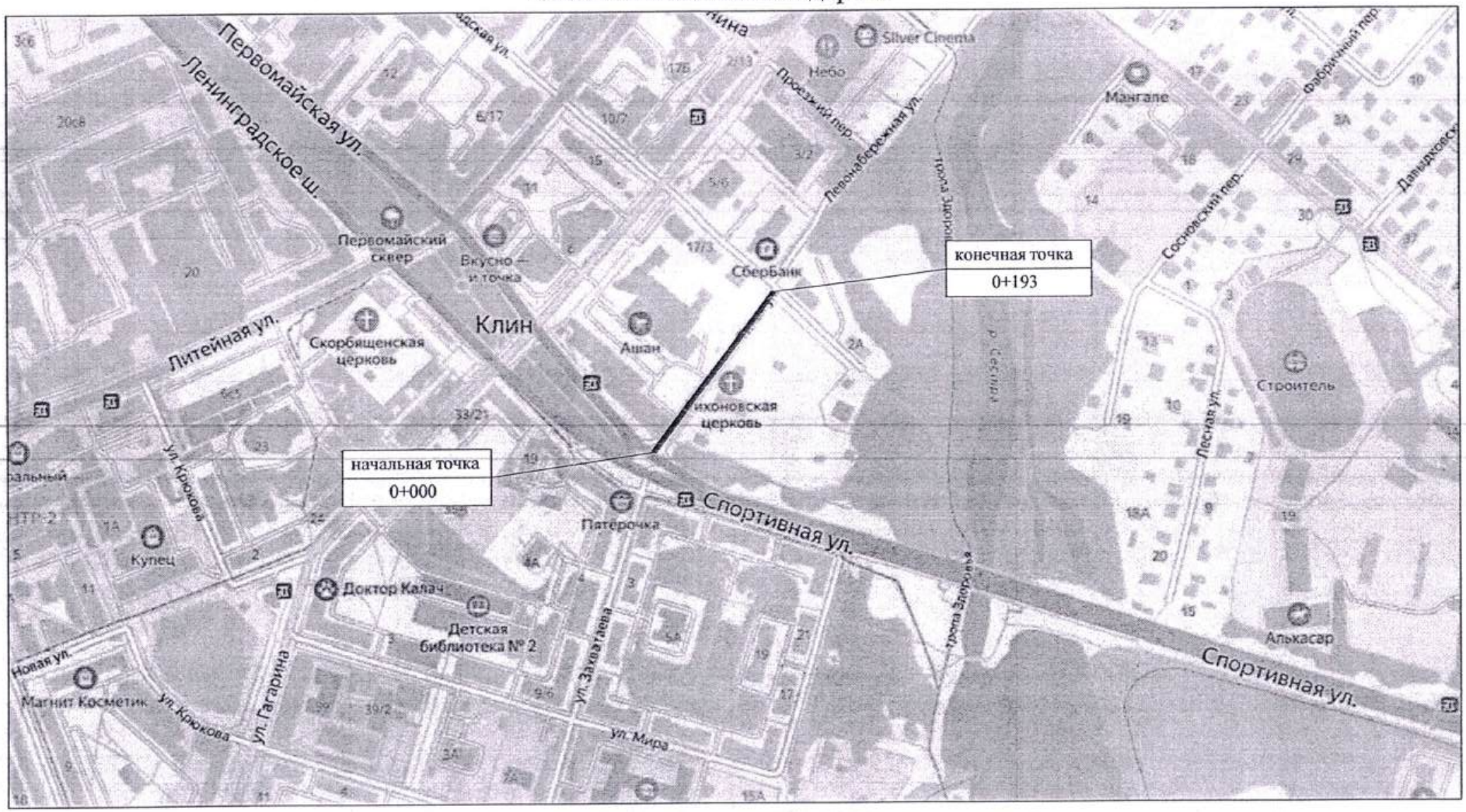

ул. Пушкина
Дом Дворянская 50
Дата
Инв. номер
Изм.
Лист
№ докум.
Подпись
Дата
Взам. инв. №
Инв. № подл.
Подпись и дата
Инв. № дубл.
Взам. инв. №
Подпись и дата
Инв. № подл.
29
STOP
КТЦ
40
20
40
40
20
40
1тм09т

ул. ЛЕВОНАБЕРЕЖНАЯ
ул. ЛЕНИНГРАДСКАЯ
40
+60м+
N
E
S
W

Спецификация горизонтальной дорожной разметки

ул. Тихая: от ш. Ленинградское до ул. Ленинградская

Начало, км,м	Конец, км,м	Расположение по ширине дороги	Протяжённость, м	Количество	Ширина линий, м	Номер по ГОСТ	Материал	Площадь нанесения, м²	Статус
0,000	0,016	По оси проезжей части	15		0,1	1.1	Краска	1,54	Требуется нанесение
0,001	0,016	Слева	24		0,1	1.2	Краска	2,41	Требуется нанесение
0,015	0,015	Через дорогу	4		0,4	1.12	Краска	1,50	Требуется нанесение
0,018	0,018	Через дорогу	8		4	1.14.1	Краска	24,01	Требуется нанесение
0,020	0,059	Справа	39		0,1	1.4	Краска	3,95	Требуется нанесение
0,020	0,034	По оси проезжей части	15		0,1	1.1	Краска	1,46	Требуется нанесение
0,030	0,038	Через дорогу	8		0,6	1.13	Краска	1,20	Требуется нанесение
0,034	0,044	По оси проезжей части	10		0,1	1.7	Краска	0,49	Требуется нанесение
0,038	0,047	Слева	8		0,1	1.7	Краска	0,42	Требуется нанесение
0,044	0,059	По оси проезжей части	15		0,1	1.1	Краска	1,50	Требуется нанесение
0,047	0,059	Слева	12		0,1	1.11	Краска	2,17	Требуется нанесение
0,057	0,057	Слева		1		1.19	Краска	1,58	Требуется нанесение
0,059	0,059	Через дорогу	10		0,4	1.25	Краска	4,00	Требуется нанесение
0,063	0,076	По оси проезжей части	13		0,1	1.1	Краска	1,31	Требуется нанесение
0,063	0,076	Слева	13		0,1	1.1	Краска	1,29	Требуется нанесение
0,063	0,063	Через дорогу	10		0,4	1.25	Краска	4,00	Требуется нанесение
0,063	0,076	Справа	13		0,1	1.4	Краска	1,29	Требуется нанесение
0,069	0,069	Слева		1		1.19	Краска	1,58	Требуется нанесение
0,078	0,078	Через дорогу	11		4	1.14.1	Краска	33,61	Требуется нанесение
0,080	0,093	Слева	13		0,1	1.7	Краска	0,65	Требуется нанесение
0,080	0,081	По оси проезжей части	1		0,1	1.1	Краска	0,11	Требуется нанесение
0,080	0,112	Справа	31		0,1	1.4	Краска	3,15	Требуется нанесение
0,081	0,090	По оси проезжей части	9		0,1	1.7	Краска	0,47	Требуется нанесение
0,090	0,112	По оси проезжей части	21		0,1	1.1	Краска	2,11	Требуется нанесение
0,093	0,112	Слева	19		0,1	1.4	Краска	1,86	Требуется нанесение
0,112	0,112	Через дорогу	7		0,4	1.25	Краска	2,88	Требуется нанесение
0,117	0,194	Слева	82		0,1	1.4	Краска	8,17	Требуется нанесение
0,117	0,192	Справа	79		0,1	1.4	Краска	7,90	Требуется нанесение
0,117	0,117	Через дорогу	7		0,4	1.25	Краска	2,72	Требуется нанесение
0,117	0,193	По оси проезжей части	76		0,1	1.1	Краска	7,59	Требуется нанесение

Итого	
Статус	Площадь, м²
Требуется нанесение	126,93

Спецификация дорожных знаков

ул. Тихая: от ш. Ленинградское до ул. Ленинградская

Номер по ГОСТ	Название	Типоразмер знака	Расположение по ширине дороги	Статус	Размеры знаков индивидуального проектирования	Количество
1.17	Искусственная неровность	II	Слева	Установлен		1
1.17	Искусственная неровность	II	Справа	Установлен		1
2.4	Уступите дорогу	II	Слева	Требуется демонтаж		1
2.4	Уступите дорогу	II	Слева	Требуется установка		2
2.4	Уступите дорогу	II	Справа	Установлен		1
2.5	Движение без остановки запрещено	II	Слева	Установлен		1
3.4	Движение грузовых автомобилей запрещено	II	Слева	Установлен		2
3.24	Ограничение максимальной скорости	II	Слева	Требуется установка		2
3.24	Ограничение максимальной скорости	II	Справа	Требуется установка		1
3.24	Ограничение максимальной скорости	II	Слева	Установлен		1
3.24	Ограничение максимальной скорости	II	Справа	Установлен		2
3.27	Остановка запрещена	II	Слева	Требуется демонтаж		1
3.27	Остановка запрещена	II	Слева	Требуется установка		4
3.27	Остановка запрещена	II	Справа	Требуется установка		5
3.27	Остановка запрещена	II	Слева	Установлен		1
3.27	Остановка запрещена	II	Справа	Установлен		2
5.7.1	Выезд на дорогу с односторонним движением	II	Слева	Установлен		1
5.15.5	Конец полосы	II	Слева	Требуется установка		1
5.19.1	Пешеходный переход	II	Слева	Установлен		2
5.19.1	Пешеходный переход	II	Справа	Установлен		2
5.19.2	Пешеходный переход	II	Слева	Установлен		2
5.19.2	Пешеходный переход	II	Справа	Установлен		2
5.20	Искусственная неровность	II	Слева	Установлен		2
5.20	Искусственная неровность	II	Справа	Установлен		2
6.10.1	Указатель направлений		Слева	Установлен	3517×999	1
8.2.1	Зона действия	II	Слева	Требуется установка		1
8.2.1	Зона действия	II	Справа	Требуется установка		1
8.2.3	Зона действия	II	Слева	Требуется установка		1
8.2.3	Зона действия	II	Справа	Требуется установка		2
8.2.4	Зона действия	II	Слева	Требуется установка		3
8.2.4	Зона действия	II	Справа	Требуется установка		2
8.13	Направление главной дороги	II	Справа	Установлен		1
8.24	Работает эвакуатор	II	Слева	Требуется установка		4
8.24	Работает эвакуатор	II	Справа	Требуется установка		7

Итого				
Номер по ГОСТ	Типоразмер знака	Размеры знаков индивидуального проектирования	Статус	Количество
1.17	II		Установлен	2

2.4	II		Требуется демонтаж	1
2.4	II		Требуется установка	2
2.4	II		Установлен	1
2.5	II		Установлен	1
3.4	II		Установлен	2
3.24	II		Требуется установка	3
3.24	II		Установлен	3
3.27	II		Требуется демонтаж	1
3.27	II		Требуется установка	9
3.27	II		Установлен	3
5.7.1	II		Установлен	1
5.15.5	II		Требуется установка	1
5.19.1	II		Установлен	4
5.19.2	II		Установлен	4
5.20	II		Установлен	4
6.10.1		3517×999	Установлен	1
8.2.1	II		Требуется установка	2
8.2.3	II		Требуется установка	3
8.2.4	II		Требуется установка	5
8.13	II		Установлен	1
8.24	II		Требуется установка	11

Спецификация искусственных неровностей

ул. Тихая: от ш. Ленинградское до ул. Ленинградская

№п/п	Адрес, км,м
1	0,061
2	0,114

Спецификация несущих конструкций ТСОДД

ул. Тихая: от ш. Ленинградское до ул. Ленинградская

Тип конструкции	Разновидность ТСОДД	Технические параметры	Способ крепления ТСОДД
Стойка дорожного знака СКМ3.35	Дорожный знак	Высота 3,500 м Диаметр 0,076 м	Хомутовое крепление
Стойка дорожного знака СКМ3.40	Дорожный знак	Высота 4,000 м Диаметр 0,076 м	Хомутовое крепление
Стойка дорожного знака СКМ3.45	Дорожный знак	Высота 4,500 м Диаметр 0,076 м	Хомутовое крепление
Стойка дорожного знака СКМ3.50	Дорожный знак	Высота 5,000 м Диаметр 0,076 м	Хомутовое крепление
Стойка дорожного знака СКМ6.60	Дорожный знак	Высота 6,000 м Диаметр 0,152 м	Хомутовое крепление

Ведомость объёмов строительно-монтажных работ

ул. Тихая: от ш. Ленинградское до ул. Ленинградская

Наименование	Вид работ	Количество
Горизонтальная разметка, м²	Нанести	127
Дорожные знаки, шт.	Установить	36
	Демонтировать	2

Итого по дороге

Итого		
Наименование	**Вид работ**	**Количество**
Горизонтальная разметка, м²	Нанести	127
Дорожные знаки, шт.	Установить	36
	Демонтировать	2

КРАСНОГОРСКИЙ ФИЛИАЛ АО «МОСОБЛЭНЕРГО»
Адрес юридического лица: 143421, Московская область, г.о. Красногорск, тер. Автодорога Балтия, км 26-й, д. 5, стр. 5/3, помещ. 2, ком. 1 Почтовый адрес: 143402, Московская область, г. Красногорск, Коммунальный кв-л, д. 1 Тел./Факс: +7 (495) 562-32-53, e-mail: krasnogorsk@mosoblenergo.ru ОКПО 56896793, ОГРН 1055006353478, ИНН/КПП 5032137342/502443002

MOSOBLENERGO.RU

Доверенность № 99-2026

г.о. Красногорск «01» 11 2026 года

Акционерное общество «Московская областная энергосетевая компания» (АО «Мособлэнерго»), ОГРН:1055006353478, ИНН: 5032137342 (далее Общество) **в лице директора филиала акционерного общества «Московская областная энергосетевая компания» Красногорские электрические сети Султыгова Руслана Эльбердовича** действующего на основании доверенности № 726-2026 от 28.10.2026 года, уполномочивает **Лобкова Алексея Владимировича** (паспорт гражданина Российской федерации: 46 11 596821 выдан 11.03.2012 г. ОУФМС России по Московской области по Клинскому муниципальному району, код подразделения 500-046) (далее – Представитель), совершать от имени Общества следующие действия:

1. Представлять интересы Общества в МФЦ г. Клин и других государственных органах, органах местного самоуправления, предприятиях, учреждениях и организациях Клинского района Московской области по вопросам оформления разрешений на производство земляных работ на территории указанного района Московской области.
2. В рамках предоставленных полномочий Представитель имеет право подписывать, заверять, подавать и получать все необходимые документы по вопросам оформления разрешений на производство земляных работ.
3. Представлять интересы Общества в ПАО «Россети Московский регион» и его структурных подразделениях.
4. В рамках предоставленных полномочий Представитель имеет право сдавать и получать проектно-сметную документацию, а также иные документы.

Настоящая доверенность выдана без права передоверия по 31 октября 2027 года.

Подпись доверенного лица _____ удостоверяю.

Директор Р. Э. Султыгов

ИНН 5032137342 Филиал Красногорские электрические сети КПП 502443002

37

ГРАФИК ПРОИЗВОДСТВА АВАРИЙНЫЙ ЗЕМЛЯНЫХ РАБОТ
по аварийному ремонту 2 х КЛ-0,4 кВ

Дата начала работы	Дата окончания работы	место проведения работы	Ответственный за производство работ
12.11.2026	26.11.2026	г.Клин, ул.Мира, д.13	Ходжаев В.С.

Дата работы на участке №1*: 15.11.26 г.
Дата работы на участке №2*: 17.11.26 г.

**Участки отображены на схеме: Место работ (ул.Мира, д.13)*

Главный инженер Клинского ПО _____ Каменецкий В.В.

Автомобильная дорога общего пользования местного значения г .о. Клин Московской области
пер. Проезжий: от ул. Гагарина до ул. Левонабережная

Схема автомобильной дороги

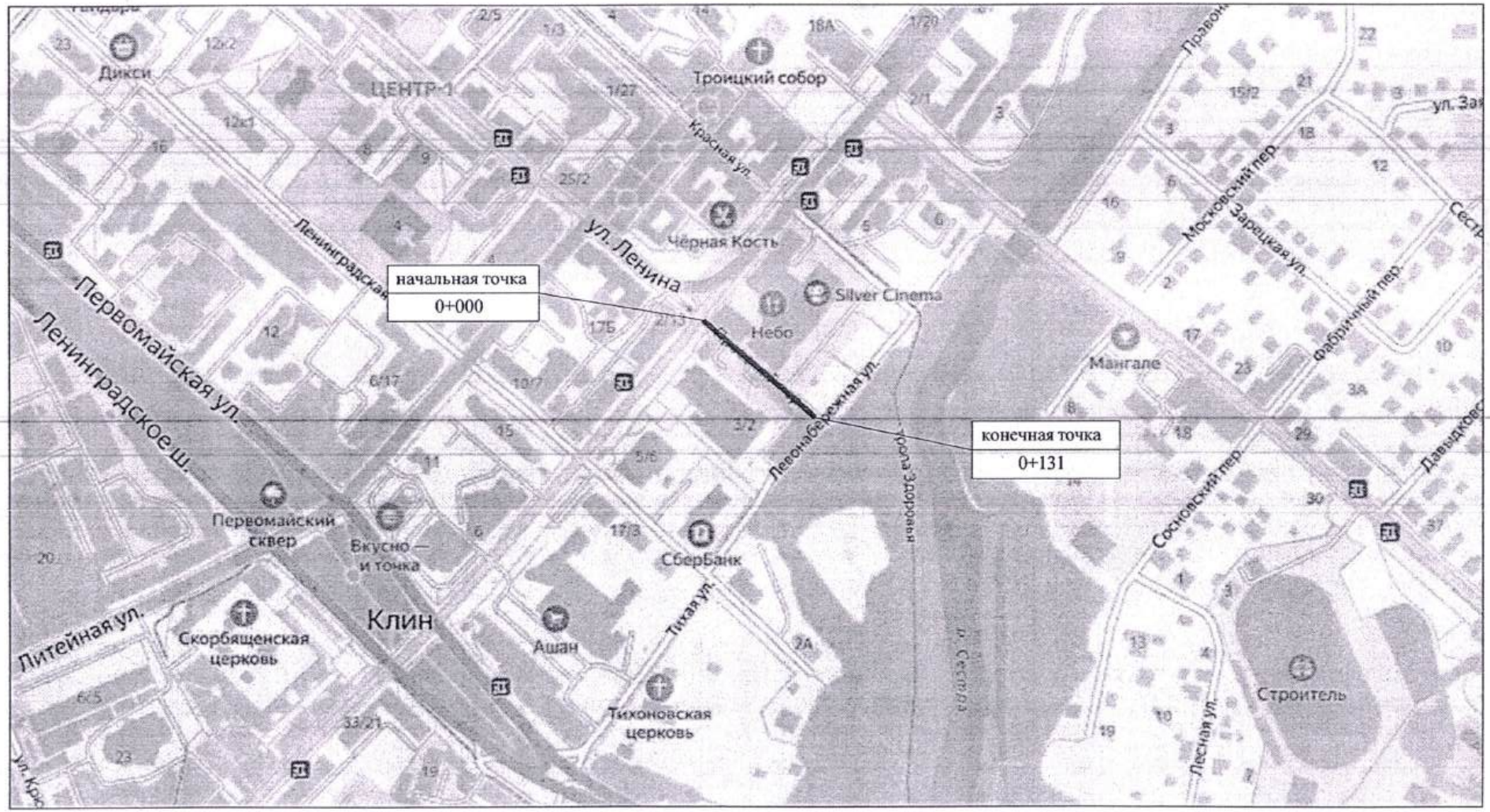

Дополнительные экземпляры отпечатаны	Инв.	
	Взам. инв. №	
Экземпляр		
Инв. № подл.		



Дополнительные экземпляры отпечатаны	Взам. инв. №	
	Инв. №	

Спецификация дорожных знаков

пер. Проезжий

Номер по ГОСТ	Название	Типоразмер знака	Расположение по ширине дороги	Статус	Размеры знаков индивидуального проектирования	Количество
2.1	Главная дорога	II	Справа	Установлен		1
2.4	Уступите дорогу	II	Слева	Требуется установка		1
3.1	Въезд запрещён	II	Слева	Установлен		2
4.1.3	Движение налево	II	Слева	Требуется демонтаж		1
5.5	Дорога с односторонним движением	II	Справа	Требуется установка		1
5.6	Конец дороги с односторонним движением	II	Справа	Требуется установка		1
5.7.1	Выезд на дорогу с односторонним движением	II	Справа	Требуется установка		2
5.7.2	Выезд на дорогу с односторонним движением	II	Слева	Требуется установка		2
5.19.1	Пешеходный переход	II	Слева	Установлен		1
5.19.1	Пешеходный переход	II	Справа	Установлен		1
5.19.2	Пешеходный переход	II	Слева	Установлен		1
5.19.2	Пешеходный переход	II	Справа	Установлен		1
6.4	Парковка (парковочное место)	II	Слева	Требуется демонтаж		2
6.4	Парковка (парковочное место)	II	Слева	Требуется установка		2
6.4	Парковка (парковочное место)	II	Слева	Установлен		2
6.4	Парковка (парковочное место)	II	Справа	Установлен		1
8.3.2	Направление действия	II	Справа	Установлен		1
8.13	Направление главной дороги	II	Слева	Требуется демонтаж		1
8.13	Направление главной дороги	II	Справа	Требуется установка		1
0.80	Текстовая надпись	II	Слева	Требуется демонтаж		2
0.80	Текстовая надпись	II	Слева	Установлен		2

Итого

Номер по ГОСТ	Типоразмер знака	Размеры знаков индивидуального проектирования	Статус	Количество
2.1	II		Установлен	1
2.4	II		Требуется установка	1
3.1	II		Установлен	2
4.1.3	II		Требуется демонтаж	1
5.5	II		Требуется установка	1
5.6	II		Требуется установка	1
5.7.1	II		Требуется установка	2
5.7.2	II		Требуется установка	2

5.19.1	II		Установлен	2
5.19.2	II		Установлен	2
6.4	II		Требуется демонтаж	2
6.4	II		Требуется установка	2
6.4	II		Установлен	3
8.3.2	II		Установлен	1
8.13	II		Требуется демонтаж	1
8.13	II		Требуется установка	1
0.80	II		Требуется демонтаж	2
0.80	II		Установлен	2

Спецификация несущих конструкций ТСОДД

пер. Проезжий

Тип конструкции	Разновидность ТСОДД	Технические параметры	Способ крепления ТСОДД
Стойка дорожного знака СКМ3.35	Дорожный знак	Высота 3,500 м Диаметр 0,076 м	Хомутовое крепление
Стойка дорожного знака СКМ3.40	Дорожный знак	Высота 4,000 м Диаметр 0,076 м	Хомутовое крепление

Ведомость объёмов строительно-монтажных работ

пер. Проезжий

Наименование	Вид работ	Количество
Горизонтальная разметка, м²	Нанести	50
Дорожные знаки, шт.	Установить	10
	Демонтировать	6
Наземные пешеходные переходы, шт.	Установить	1

Итого по дороге

Итого		
Наименование	**Вид работ**	**Количество**
Горизонтальная разметка, м²	Нанести	50
Дорожные знаки, шт.	Установить	10
	Демонтировать	6
Наземные пешеходные переходы, шт.	Установить	1

Автомобильная дорога общего пользования местного значения г.о. Клин Московской области
ул. Радищева: от Ленинградского ш. до ул. Радищева (2 участок)

Схема автомобильной дороги

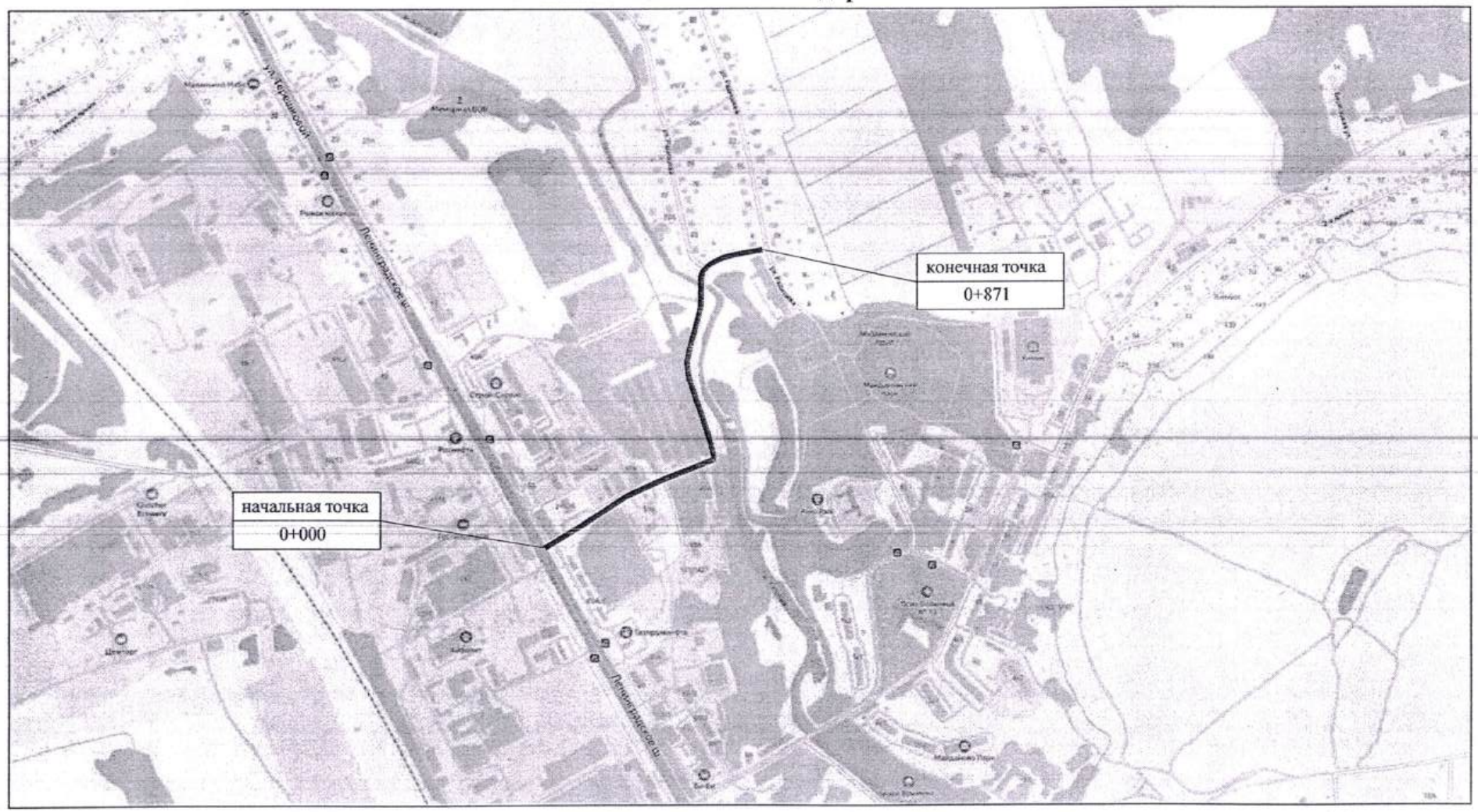

ул. Рабцевка
ул 0,000 – ул 0,141
1:500

Торонные огранБенш и направляющие устройства слева	На одошне	
	На разБелителаной	
Элементы & плане		
Проболаный продуктс		



ул. РаБище&а
vм 0,141 – vм 0,313
1:500

Торонные огранБенш и направляющие устройства справа	На разБелителаной	
	На одошне	

Торонные ограждения и направляющие устройства слева	На одолине	
	На разбелительной	
Элементы в плане		
Проблемный продукт		



ул. Рабище&а
vм 0,313 – vм 0,466
1:500

Торонные ограждения и направляющие устройства справа	На разбелительной	
	На одолине	

Горонные ограждения и направляющие устройства справа	На обочине	
	На разделительной	
Элементы в плане		
Поперечный профиль		



ул. Рабищева
км 0,466 – км 0,645
1:500

Горонные ограждения и направляющие устройства справа	На разделительной	
	На обочине	

Торомные ограждения и направляющие устройства слева	На обочине	
	На разделительной	
Элементы в плане		
Продольный профиль		



ул. Рабищева
ум 0,645 – ум 0,805
1:500

Торомные ограждения и направляющие устройства справа	На разделительной	
	На обочине	

ул. Рабище&а, 2-й участок
3.24
5.19.1
1.34.1
30м
1.34.2
↑300м↑
8.2.1
5.19.2
8.1.1
1.34.3
1.23.3
1.23.1
1.23.2
1.23.3
1.23.1
1.23.2
1.23.3
1.23.1
1.23.2

Знак 6.11 – Наименование объекта

Таблица используемых букв и символов

Буква или символ	Высота прописной буквы (hh), мм	Ширина литерной площади, мм	Сокр. литерная площадь, мм
.	150	49	Да
А	150	154	Да
Е	150	129	Да
Р	150	135	Да
С	150	139	Да
Т	150	133	Да
р	150	126	Да



Номер знака: 6.11 – Наименование объекта
Расположение: 0,675, справа,
0,735, слева
Проектный статус: проектируемый
Габариты: 1357×384 мм
Фон: белый
Площадь по габаритам: 0,521 м²
Площадь изображения: 0,517 м²
Масштаб: 1:5
Количество: 2
Вид размещения: стойка у дороги

Спецификация горизонтальной дорожной разметки

ул. Радищева

Начало, км,м	Конец, км,м	Расположение по ширине дороги	Протяжённость, м	Количество	Ширина линий, м	Номер по ГОСТ	Материал	Площадь нанесения, м²	Статус
0,000	0,013	По оси проезжей части	13		0,1	1.1	Краска	1,32	Требуется нанесение
0,012	0,020	Справа	9		0,1	1.7	Краска	0,44	Требуется нанесение
0,013	0,037	Слева	24		0,1	1.2	Краска	2,41	Требуется нанесение
0,013	0,025	По оси проезжей части	12		0,1	1.7	Краска	0,60	Требуется нанесение
0,020	0,030	Через дорогу	10		0,6	1.13	Краска	1,50	Требуется нанесение
0,025	0,040	По оси проезжей части	15		0,1	1.1	Краска	1,48	Требуется нанесение
0,030	0,034	Справа	4		0,1	1.2	Краска	0,45	Требуется нанесение
0,034	0,111	Справа	77		0,1	1.7	Краска	3,87	Требуется нанесение
0,037	0,046	Через дорогу	9		0,6	1.13	Краска	1,35	Требуется нанесение
0,040	0,053	По оси проезжей части	12		0,1	1.7	Краска	0,62	Требуется нанесение
0,046	0,055	Слева	9		0,1	1.7	Краска	0,45	Требуется нанесение
0,053	0,164	По оси проезжей части	112		0,1	1.1	Краска	11,17	Требуется нанесение
0,055	0,164	Слева	109		0,1	1.2	Краска	10,95	Требуется нанесение
0,111	0,161	Справа	49		0,1	1.2	Краска	4,95	Требуется нанесение
0,161	0,169	Справа	8		0,1	1.7	Краска	0,41	Требуется нанесение
0,164	0,178	По оси проезжей части	14		0,1	1.7	Краска	0,69	Требуется нанесение
0,164	0,172	Через дорогу	8		0,6	1.13	Краска	1,20	Требуется нанесение
0,169	0,177	Через дорогу	8		0,6	1.13	Краска	1,20	Требуется нанесение
0,172	0,179	Слева	7		0,1	1.7	Краска	0,37	Требуется нанесение
0,177	0,180	Справа	3		0,1	1.2	Краска	0,34	Требуется нанесение
0,178	0,182	По оси проезжей части	4		0,1	1.1	Краска	0,41	Требуется нанесение
0,179	0,195	Слева	16		0,1	1.2	Краска	1,60	Требуется нанесение
0,180	0,188	Справа	8		0,1	1.7	Краска	0,39	Требуется нанесение
0,182	0,194	По оси проезжей части	12		0,1	1.7	Краска	0,61	Требуется нанесение
0,188	0,196	Через дорогу	8		0,6	1.13	Краска	1,35	Требуется нанесение
0,194	0,199	По оси проезжей части	5		0,1	1.1	Краска	0,45	Требуется нанесение
0,195	0,202	Через дорогу	7		0,6	1.13	Краска	1,05	Требуется нанесение
0,196	0,216	Справа	19		0,1	1.2	Краска	1,94	Требуется нанесение
0,199	0,241	По оси проезжей части	42		0,1	1.7	Краска	2,10	Требуется нанесение
0,202	0,231	Слева	29		0,1	1.7	Краска	1,45	Требуется нанесение
0,216	0,222	Справа	6		0,1	1.7	Краска	0,29	Требуется нанесение
0,222	0,225	Через дорогу	3		0,6	1.13	Краска	0,60	Требуется нанесение
0,225	0,243	Справа	18		0,1	1.7	Краска	0,89	Требуется нанесение
0,231	0,235	Через дорогу	4		0,6	1.13	Краска	0,75	Требуется нанесение
0,235	0,242	Слева	7		0,1	1.7	Краска	0,36	Требуется нанесение
0,241	0,253	По оси проезжей части	12		0,1	1.1	Краска	1,18	Требуется нанесение
0,242	0,254	Слева	12		0,1	1.2	Краска	1,21	Требуется нанесение
0,243	0,252	Справа	9		0,1	1.2	Краска	0,87	Требуется нанесение
0,252	0,259	Справа	7		0,1	1.7	Краска	0,36	Требуется нанесение
0,253	0,268	По оси проезжей части	15		0,1	1.7	Краска	0,77	Требуется нанесение
0,254	0,261	Через дорогу	7		0,6	1.13	Краска	1,05	Требуется нанесение
0,259	0,266	Через дорогу	7		0,6	1.13	Краска	1,05	Требуется нанесение
0,261	0,268	Слева	7		0,1	1.7	Краска	0,36	Требуется нанесение

Начало, км,м	Конец, км,м	Расположение по ширине дороги	Протяжённость, м	Количество	Ширина линий, м	Номер по ГОСТ	Материал	Площадь нанесения, м²	Статус
0,266	0,337	Справа	71		0,1	1.2	Краска	7,11	Требуется нанесение
0,268	0,328	По оси проезжей части	60		0,1	1.1	Краска	6,00	Требуется нанесение
0,268	0,327	Слева	58		0,1	1.2	Краска	5,82	Требуется нанесение
0,327	0,336	Через дорогу	9		0,6	1.13	Краска	1,50	Требуется нанесение
0,328	0,344	По оси проезжей части	16		0,1	1.7	Краска	0,78	Требуется нанесение
0,336	0,345	Слева	9		0,1	1.7	Краска	0,43	Требуется нанесение
0,337	0,341	Справа	4		0,1	1.7	Краска	0,21	Требуется нанесение
0,341	0,345	Через дорогу	4		0,6	1.13	Краска	0,60	Требуется нанесение
0,344	0,367	По оси проезжей части	23		0,1	1.1	Краска	2,30	Требуется нанесение
0,345	0,739	Слева	391		0,1	1.2	Краска	39,13	Требуется нанесение
0,345	0,365	Справа	21		0,1	1.2	Краска	2,06	Требуется нанесение
0,365	0,370	Справа	7		0,1	1.7	Краска	0,36	Требуется нанесение
0,367	0,378	По оси проезжей части	11		0,1	1.7	Краска	0,55	Требуется нанесение
0,370	0,375	Через дорогу	6		0,6	1.13	Краска	0,90	Требуется нанесение
0,375	0,868	Справа	488		0,1	1.2	Краска	48,84	Требуется нанесение
0,378	0,741	По оси проезжей части	364		0,1	1.1	Краска	36,37	Требуется нанесение
0,739	0,749	Через дорогу	12		0,6	1.13	Краска	1,80	Требуется нанесение
0,741	0,761	По оси проезжей части	20		0,1	1.7	Краска	0,99	Требуется нанесение
0,749	0,762	Слева	13		0,1	1.7	Краска	0,67	Требуется нанесение
0,761	0,776	По оси проезжей части	15		0,1	1.1	Краска	1,53	Требуется нанесение
0,762	0,869	Слева	108		0,1	1.2	Краска	10,77	Требуется нанесение

Итого	
Статус	Площадь, м²
Требуется нанесение	235,58

Спецификация дорожных знаков

ул. Радищева

Номер по ГОСТ	Название	Типоразмер знака	Расположение по ширине дороги	Статус	Размеры знаков индивидуального проектирования	Количество
1.11.1	Опасный поворот	II	Справа	Требуется демонтаж		1
1.11.1	Опасный поворот	II	По оси проезжей части	Требуется установка		1
1.11.2	Опасный поворот	II	Слева	Требуется демонтаж		2
1.11.2	Опасный поворот	II	Справа	Требуется демонтаж		1
1.11.2	Опасный поворот	II	Слева	Требуется установка		1
1.12.1	Опасные повороты	II	Справа	Требуется установка		1
1.12.2	Опасные повороты	II	Слева	Требуется установка		1
1.13	Крутой спуск	II	Слева	Требуется установка		2
1.13	Крутой спуск	II	Справа	Требуется установка		1
1.14	Крутой подъём	II	Справа	Требуется демонтаж		1
1.14	Крутой подъём	II	Слева	Требуется установка		1

Номер по ГОСТ	Название	Типоразмер знака	Расположение по ширине дороги	Статус	Размеры знаков индивидуального проектирования	Количество
1.14	Крутой подъём	II	Справа	Требуется установка		2
1.34.1	Направление поворота	II	Слева	Требуется установка		5
1.34.1	Направление поворота	II	Справа	Требуется установка		1
1.34.2	Направление поворота	II	Слева	Требуется установка		5
1.34.2	Направление поворота	II	Справа	Требуется установка		1
1.34.3	Направление поворота	II	Слева	Требуется установка		1
1.34.3	Направление поворота	II	Слева	Установлен		1
2.1	Главная дорога	II	По оси проезжей части	Требуется установка		1
2.1	Главная дорога	II	Слева	Требуется установка		1
2.1	Главная дорога	II	Справа	Требуется установка		2
2.1	Главная дорога	II	Слева	Установлен		3
2.1	Главная дорога	II	Справа	Установлен		4
2.4	Уступите дорогу	II	Слева	Требуется установка		4
2.4	Уступите дорогу	II	Справа	Требуется установка		6
2.4	Уступите дорогу	II	Слева	Установлен		4
2.4	Уступите дорогу	II	Справа	Установлен		1
3.1	Въезд запрещён	II	Слева	Требуется демонтаж		1
3.1	Въезд запрещён	II	Слева	Установлен		1
3.20	Обгон запрещён	II	Слева	Требуется демонтаж		1
3.20	Обгон запрещён	II	Справа	Требуется демонтаж		1
3.20	Обгон запрещён	II	По оси проезжей части	Требуется установка		1
3.20	Обгон запрещён	II	Слева	Требуется установка		7
3.20	Обгон запрещён	II	Справа	Требуется установка		5
3.20	Обгон запрещён	II	Справа	Установлен		1
3.31	Конец всех ограничений	II	Справа	Требуется демонтаж		1
4.1.2	Движение направо	II	Слева	Установлен		1
6.11	Наименование объекта		Слева	Требуется установка	1357×384	1
6.11	Наименование объекта		Справа	Требуется установка	1357×384	1
7.3	Автозаправочная станция	II	Слева	Требуется установка		2
7.3	Автозаправочная станция	II	Справа	Требуется установка		1
8.1.1	Расстояние до объекта	II	Слева	Требуется установка		1
8.2.1	Зона действия	II	Слева	Требуется установка		1
8.2.1	Зона действия	II	Справа	Требуется установка		1
8.13	Направление главной дороги	II	Справа	Требуется демонтаж		1
8.13	Направление главной дороги	II	Справа	Требуется установка		2
8.13	Направление главной дороги	II	Слева	Установлен		1
8.13	Направление главной дороги	II	Справа	Установлен		1

Итого				
Номер по ГОСТ	Типоразмер знака	Размеры знаков индивидуального проектирования	Статус	Количество
1.11.1	II		Требуется демонтаж	1

1.11.1	II		Требуется установка	1
1.11.2	II		Требуется демонтах	3
1.11.2	II		Требуется установка	1
1.12.1	II		Требуется установка	1
1.12.2	II		Требуется установка	1
1.13	II		Требуется установка	3
1.14	II		Требуется демонтах	1
1.14	II		Требуется установка	3
1.34.1	II		Требуется установка	6
1.34.2	II		Требуется установка	6
1.34.3	II		Требуется установка	1
1.34.3	II		Установлен	1
2.1	II		Требуется установка	4
2.1	II		Установлен	7
2.4	II		Требуется установка	10
2.4	II		Установлен	5
3.1	II		Требуется демонтах	1
3.1	II		Установлен	1
3.20	II		Требуется демонтах	2
3.20	II		Требуется установка	13
3.20	II		Установлен	1
3.31	II		Требуется демонтах	1
4.1.2	II		Установлен	1
6.11		1357×384	Требуется установка	2
7.3	II		Требуется установка	3
8.1.1	II		Требуется установка	1
8.2.1	II		Требуется установка	2

8.13	II		Требуется демонтах	1
8.13	II		Требуется установка	2
8.13	II		Установлен	2

Спецификация дорожных ограждений

ул. Радищева

Тип ограждения	Расположение по ширине дороги	Протяжённость, м	Статус
Барьерное	Слева	64	Установлено
Барьерное	Справа	361	Установлено
Пешеходное ограничивающее	Слева	50	Установлено
Пешеходное ограничивающее	Справа	50	Установлено

Итого		
Тип ограждения	**Протяжённость, м**	**Статус**
Барьерное	425	Установлено
Пешеходное ограничивающее	100	Установлено

Спецификация несущих конструкций ТСОДД

ул. Радищева

Тип конструкции	Разновидность ТСОДД	Технические параметры	Способ крепления ТСОДД
На объекте	Дорохный знак	Нет данных	Кронштейн
Стойка дорохного знака СКМ3.35	Дорохный знак	Высота 3,500 м Диаметр 0,076 м	Хомутовое крепление
Стойка дорохного знака СКМ3.40	Дорохный знак	Высота 4,000 м Диаметр 0,076 м	Хомутовое крепление
Стойка дорохного знака СКМ3.45	Дорохный знак	Высота 4,500 м Диаметр 0,076 м	Хомутовое крепление

Ведомость объёмов строительно-монтажных работ

ул. Радищева

Наименование	Вид работ	Количество
Горизонтальная разметка, м²	Нанести	232

Наименование	Вид работ	Количество
Дорохные знаки, шт.	Установить	60
	Демонтировать	10

Итого по дороге

Итого		
Наименование	**Вид работ**	**Количество**
Горизонтальная разметка, м²	Нанести	232
Дорохные знаки, шт.	Установить	60
	Демонтировать	10

Проезд Тверской
ул 0,000 – ул 0,165
1:550

Горизонт ограничен и направление потока отсек	На обозначение	Горизонт ограничен и направление потока отсек	На разветвлении
	На разветвлении		На обозначение
Элементы в плане			
Проектный профиль			

61

Спецификация горизонтальной дорожной разметки

проезд Тверской

Начало, км,м	Конец, км,м	Расположение по ширине дороги	Протяжённость, м	Количество	Ширина линий, м	Номер по ГОСТ	Материал	Площадь нанесения, м²	Статус
0,000	0,012	По оси проезжей части	11		0,1	1.1	Краска	1,12	Требуется нанесение
0,007	0,026	Справа	19		0,1	1.7	Краска	0,97	Требуется нанесение
0,010	0,010	Слева		1		1.24.3	Краска	0,70	Требуется нанесение
0,012	0,021	По оси проезжей части	10		0,1	1.7	Краска	0,48	Требуется нанесение
0,012	0,013	Слева	4		0,1	1.1	Краска	0,35	Требуется нанесение
0,013	0,126	Слева	113		0,1	1.7	Краска	5,67	Требуется нанесение
0,021	0,028	По оси проезжей части	6		0,1	1.1	Краска	0,64	Требуется нанесение
0,026	0,028	Слева	9			1.2	Краска	0,88	Требуется нанесение
0,028	0,036	По оси проезжей части	9		0,1	1.7	Краска	0,44	Требуется нанесение
0,035	0,037	Слева	9			1.2	Краска	0,90	Требуется нанесение
0,036	0,054	По оси проезжей части	18		0,1	1.1	Краска	1,78	Требуется нанесение
0,051	0,053	Слева	9			1.2	Краска	0,88	Требуется нанесение
0,054	0,060	По оси проезжей части	6		0,1	1.7	Краска	0,30	Требуется нанесение
0,060	0,063	Слева	9			1.2	Краска	0,88	Требуется нанесение
0,060	0,097	По оси проезжей части	37		0,1	1.1	Краска	3,73	Требуется нанесение
0,093	0,121	Справа	28		0,1	1.7	Краска	1,39	Требуется нанесение
0,097	0,106	По оси проезжей части	8		0,1	1.7	Краска	0,42	Требуется нанесение
0,106	0,130	По оси проезжей части	24		0,1	1.1	Краска	2,39	Требуется нанесение
0,126	0,129	Слева	12			1.2	Краска	1,13	Требуется нанесение
0,130	0,150	По оси проезжей части	20		0,1	1.7	Краска	1,02	Требуется нанесение
0,135	0,151	Справа	16		0,1	1.7	Краска	0,81	Требуется нанесение
0,150	0,164	По оси проезжей части	13		0,1	1.1	Краска	1,33	Требуется нанесение

Итого	
Статус	Площадь, м²
Требуется нанесение	28,30

Спецификация дорожных знаков

проезд Тверской

Номер по ГОСТ	Название	Типоразмер знака	Расположение по ширине дороги	Статус	Размеры знаков индивидуального проектирования	Количество
2.4	Уступите дорогу	II	Слева	Требуется установка		1
2.4	Уступите дорогу	II	Справа	Установлен		1
3.29	Стоянка запрещена по нечётным числам месяца	II	Справа	Установлен		2
4.1.2	Движение направо	II	Слева	Требуется установка		1
5.7.1	Выезд на дорогу с односторонним движением	II	Справа	Установлен		1
6.4	Парковка (парковочное место)	II	Слева	Требуется установка		2
6.4	Парковка (парковочное место)	II	Справа	Установлен		1

Номер по ГОСТ	Название	Типоразмер знака	Расположение по ширине дороги	Статус	Размеры знаков индивидуального проектирования	Количество
8.6.1	Способ постановки транспортного средства на стоянку	II	Слева	Требуется установка		2
8.6.4	Способ постановки транспортного средства на стоянку	II	Справа	Установлен		1
8.24	Работает эвакуатор	II	Справа	Установлен		2

Итого

Номер по ГОСТ	Типоразмер знака	Размеры знаков индивидуального проектирования	Статус	Количество
2.4	II		Требуется установка	1
2.4	II		Установлен	1
3.29	II		Установлен	2
4.1.2	II		Требуется установка	1
5.7.1	II		Установлен	1
6.4	II		Требуется установка	2
6.4	II		Установлен	1
8.6.1	II		Требуется установка	2
8.6.4	II		Установлен	1
8.24	II		Установлен	2

Спецификация несущих конструкций ТСОДД

проезд Тверской

Тип конструкции	Разновидность ТСОДД	Технические параметры	Способ крепления ТСОДД
Стойка дорожного знака СКМ3.35	Дорожный знак	Высота 3,500 м Диаметр 0,076 м	Хомутовое крепление

Ведомость объёмов строительно-монтажных работ

проезд Тверской

Наименование	Вид работ	Количество
Горизонтальная разметка, м²	Нанести	27

Наименование	Вид работ	Количество
Дорохные знаки, шт.	Установить	6

Итого по дороге

Итого		
Наименование	**Вид работ**	**Количество**
Горизонтальная разметка, м²	Нанести	27
Дорохные знаки, шт.	Установить	6

Автомобильная дорога общего пользования местного значения г .о. Клин Московской области
ул. Крюкова (уч.1): от ул. Новая до ул. Литейная

Схема автомобильной дороги

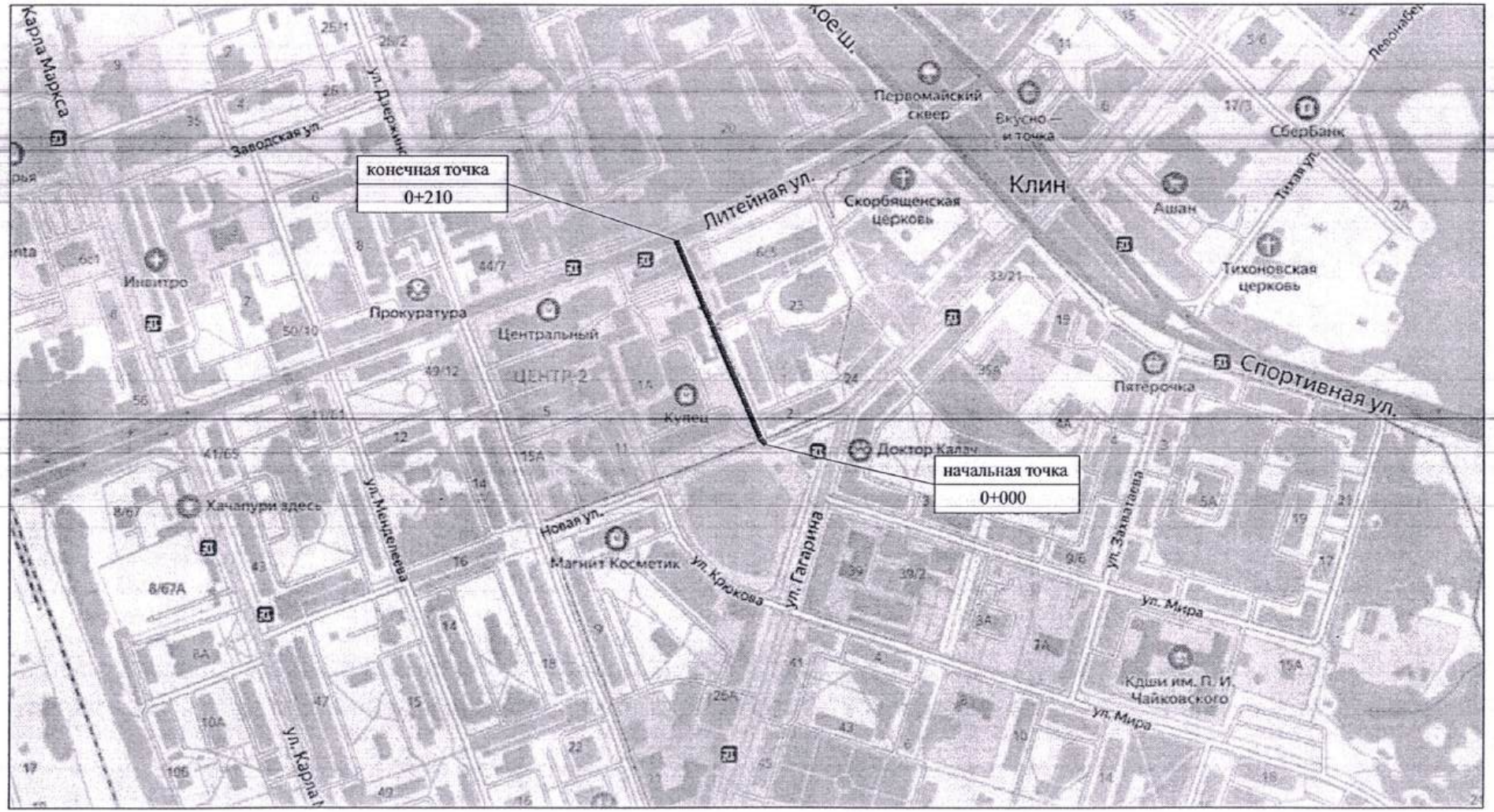

ул. Кирова (1-й участок)
ПК 0,000 – ПК 0,155
1:500

Дорожные ограждения и направляющие устройства
На разделительной
На обочине

Уп.Цк ФУ α)
КМФ-К Ø
50

Спецификация горизонтальной дорожной разметки

ул. Крюкова (1-й участок)

№п/п	Начало, км,м	Конец, км,м	Расположение по ширине дороги	Протяжённость, м	Количество единиц	Номер по ГОСТ	Площадь нанесения, м²	Статус
1	0,000	0,005	По оси проезхей части	5		1.1	0,46	Требуется нанесение
2	0,007	0,007	Через дорогу	6		1.14.1	20,81	Требуется нанесение
3	0,009	0,141	По оси проезхей части	132		1.5	3,30	Требуется нанесение
4	0,020	0,025	Через дорогу	5		1.13	0,75	Требуется нанесение
5	0,024	0,030	Справа	6		1.7	0,29	Требуется нанесение
6	0,025	0,030	Слева	5		1.7	0,24	Требуется нанесение
7	0,030	0,122	Слева	92		1.2	9,25	Требуется нанесение
8	0,030	0,036	Через дорогу	6		1.13	0,90	Требуется нанесение
9	0,110	0,116	Справа	6		1.7	0,30	Требуется нанесение
10	0,116	0,122	Через дорогу	6		1.13	0,90	Требуется нанесение
11	0,122	0,127	Через дорогу	5		1.13	0,75	Требуется нанесение
12	0,127	0,132	Слева	5		1.7	0,26	Требуется нанесение
13	0,132	0,144	Слева	11		1.2	1,13	Требуется нанесение
14	0,141	0,190	По оси проезхей части	49		1.6	3,71	Требуется нанесение
15	0,144	0,149	Через дорогу	5		1.13	0,75	Требуется нанесение
16	0,149	0,154	Слева	5		1.7	0,26	Требуется нанесение
17	0,154	0,175	Слева	21		1.2	2,11	Требуется нанесение
18	0,175	0,197	Слева	22		1.7	1,10	Требуется нанесение
19	0,176	0,210	Справа	35		1.4	3,54	Требуется нанесение
20	0,190	0,210	По оси проезхей части	20		1.1	2,02	Требуется нанесение
21	0,197	0,206	Слева	9		1.2	0,90	Требуется нанесение

Итого	
Статус	Площадь, м²
Требуется нанесение	53,72

Спецификация дорожных знаков

ул. Крюкова (1-й участок)

Номер по ГОСТ	Название	Типоразмер знака	Расположение по ширине дороги	Статус	Размеры знаков индивидуального проектирования	Количество
1.24	Пересечение с велосипедной или велопешеходной дорожкой	II	Слева	Требуется демонтах		1
2.4	Уступите дорогу	II	Слева	Требуется установка		4
2.4	Уступите дорогу	II	Справа	Установлен		3
3.1	Въезд запрещён	II	Слева	Установлен		2
3.27	Остановка запрещена	II	Справа	Установлен		1
5.6	Конец дороги с односторонним движением	II	Справа	Требуется установка		1
5.7.1	Выезд на дорогу с односторонним движением	II	Справа	Установлен		2
5.7.2	Выезд на дорогу с односторонним движением	II	Слева	Требуется установка		4
5.19.1	Пешеходный переход	II	Слева	Установлен		1
5.19.1	Пешеходный переход	II	Справа	Установлен		1
5.19.2	Пешеходный переход	II	Слева	Установлен		1
5.19.2	Пешеходный переход	II	Справа	Установлен		1
6.4	Парковка (парковочное место)	II	Справа	Установлен		1
8.1.3	Расстояние до объекта	II	Справа	Установлен		1
8.24	Работает эвакуатор	II	Справа	Требуется установка		1

Итого				
Номер по ГОСТ	**Типоразмер знака**	**Размеры знаков индивидуального проектирования**	**Статус**	**Количество**
1.24	II		Требуется демонтах	1
2.4	II		Требуется установка	4
2.4	II		Установлен	3
3.1	II		Установлен	2
3.27	II		Установлен	1
5.6	II		Требуется установка	1
5.7.1	II		Установлен	2
5.7.2	II		Требуется установка	4
5.19.1	II		Установлен	2
5.19.2	II		Установлен	2

6.4	II		Установлен	1
8.1.3	II		Установлен	1
8.24	II		Требуется установка	1

Спецификация несущих конструкций ТСОДД

ул. Крюкова (1-й участок)

Тип конструкции	Разновидность ТСОДД	Технические параметры	Способ крепления ТСОДД
На объекте	Дорохный знак	Нет данных	Кронштейн
Стойка дорохного знака СКМ3.35	Дорохный знак	Высота 3,500 м Диаметр 0,076 м	Хомутовое крепление
Стойка дорохного знака СКМ3.40	Дорохный знак	Высота 4,000 м Диаметр 0,076 м	Хомутовое крепление

Ведомость объёмов строительно-монтажных работ

ул. Крюкова (1-й участок)

Наименование	Вид работ	Количество
Горизонтальная разметка, м²	Нанести	53
Дорохные знаки, шт.	Установить	10
	Демонтировать	1
Наземные пешеходные переходы, шт.	Установить	1

Итого по дороге

Итого		
Наименование	**Вид работ**	**Количество**
Горизонтальная разметка, м²	Нанести	53
Дорохные знаки, шт.	Установить	10
	Демонтировать	1
Наземные пешеходные переходы, шт.	Установить	1

Автомобильная дорога общего пользования местного значения г .о. Клин Московской области
ул. Крюкова (уч.2): от ул. Гагарина до ул. Новая

Схема автомобильной дороги

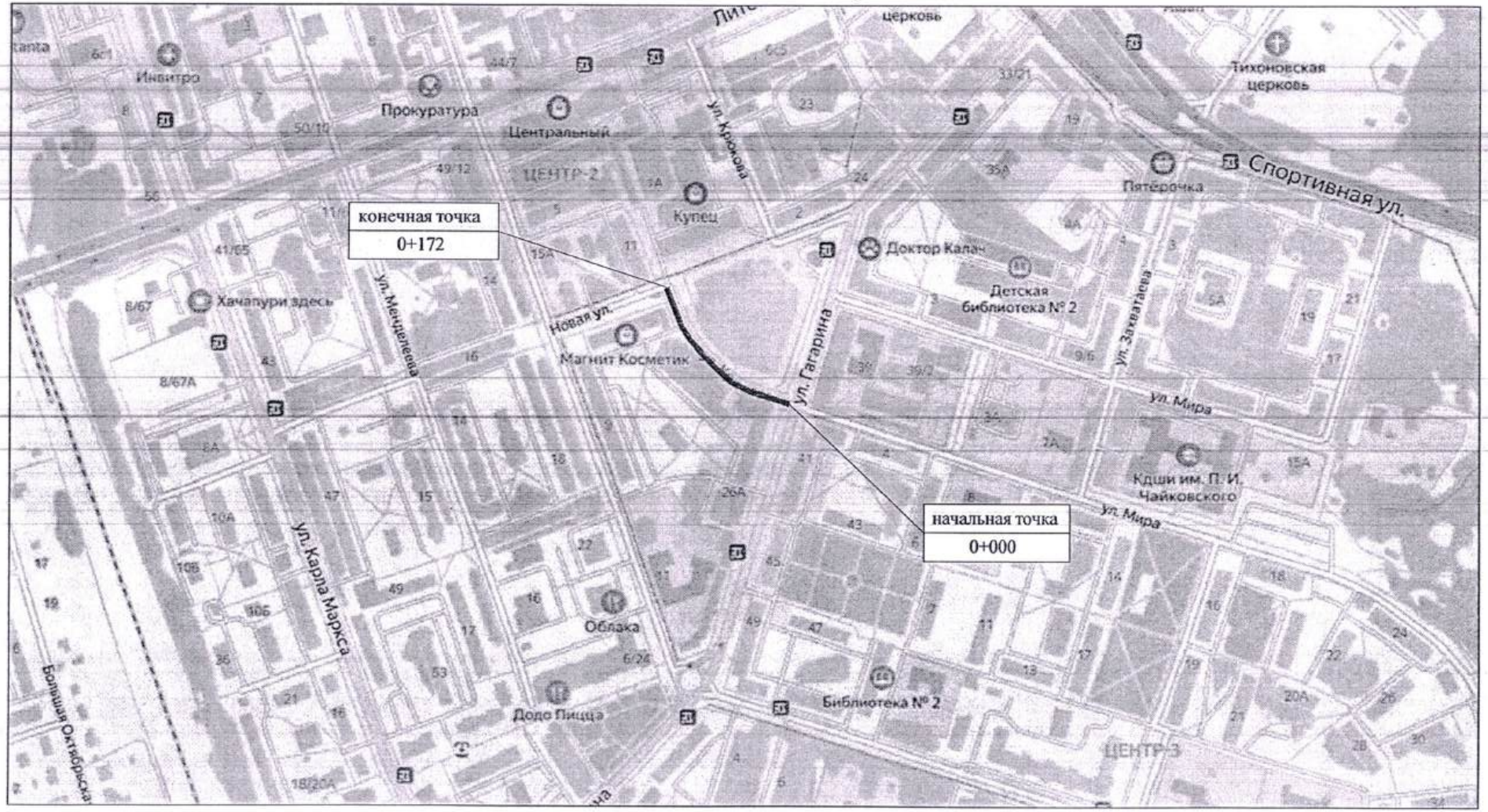

ул. Крюкова (2-й участок)
км 0,000 – км 0,172
1:650



Спецификация горизонтальной дорожной разметки

ул. Крюкова (2-й участок)

№п/п	Начало, км,м	Конец, км,м	Расположение по ширине дороги	Протяжённость, м	Количество единиц	Номер по ГОСТ	Площадь нанесения, м²	Статус
1	0,007	0,007	Через дорогу	6		1.14.1	17,61	Требуется нанесение
2	0,010	0,164	Справа	151		1.4	15,15	Требуется нанесение
3	0,057	0,123	По оси проезхей части	66		1.1	6,65	Требуется нанесение
4	0,057	0,080	Слева	24		1.7	1,18	Требуется нанесение
5	0,123	0,133	По оси проезхей части	10		1.7	0,48	Требуется нанесение
6	0,133	0,172	По оси проезхей части	39		1.1	3,94	Требуется нанесение

Итого	
Статус	Площадь, м²
Требуется нанесение	45,00

Спецификация дорожных знаков

ул. Крюкова (2-й участок)

Номер по ГОСТ	Название	Типоразмер знака	Расположение по ширине дороги	Статус	Размеры знаков индивидуального проектирования	Количество
1.11.1	Опасный поворот	II	Справа	Требуется установка		1
1.11.2	Опасный поворот	II	Слева	Установлен		1
1.20.1	Сужение дороги	II	Слева	Требуется установка		1
2.4	Уступите дорогу	II	Слева	Требуется установка		2
2.4	Уступите дорогу	II	Слева	Установлен		1
3.18.2	Поворот налево запрещён	II	Справа	Установлен		1
3.20	Обгон запрещён	II	Слева	Требуется установка		2
3.20	Обгон запрещён	II	Справа	Требуется установка		2
3.27	Остановка запрещена	II	Справа	Требуется установка		1
3.27	Остановка запрещена	II	Справа	Установлен		2
5.19.1	Пешеходный переход	II	Слева	Установлен		1
5.19.1	Пешеходный переход	II	Справа	Установлен		1
5.19.2	Пешеходный переход	II	Слева	Установлен		1
5.19.2	Пешеходный переход	II	Справа	Установлен		1
6.4	Парковка (парковочное место)	II	Слева	Требуется установка		1
8.1.1	Расстояние до объекта	II	Слева	Требуется установка		1
8.1.1	Расстояние до объекта	II	Справа	Требуется установка		1
8.2.3	Зона действия	II	Справа	Требуется установка		1
8.2.4	Зона действия	II	Справа	Требуется установка		1
8.24	Работает эвакуатор	II	Справа	Требуется установка		3

Итого				
Номер по ГОСТ	**Типоразмер знака**	**Размеры знаков индивидуального проектирования**	**Статус**	**Количество**
1.11.1	II		Требуется установка	1
1.11.2	II		Установлен	1
1.20.1	II		Требуется установка	1
2.4	II		Требуется установка	2
2.4	II		Установлен	1
3.18.2	II		Установлен	1
3.20	II		Требуется установка	4
3.27	II		Требуется установка	1
3.27	II		Установлен	2

5.19.1	II		Установлен	2
5.19.2	II		Установлен	2
6.4	II		Требуется установка	1
8.1.1	II		Требуется установка	2
8.2.3	II		Требуется установка	1
8.2.4	II		Требуется установка	1
8.24	II		Требуется установка	3

Спецификация несущих конструкций ТСОДД

ул. Крюкова (2-й участок)

Тип конструкции	Разновидность ТСОДД	Технические параметры	Способ крепления ТСОДД
На объекте	Дорохный знак	Нет данных	Кронштейн
Стойка дорохного знака СКМ3.35	Дорохный знак	Высота 3,500 м Диаметр 0,076 м	Хомутовое крепление

Ведомость объёмов строительно-монтажных работ

ул. Крюкова (2-й участок)

Наименование	Вид работ	Количество
Горизонтальная разметка, м²	Нанести	45
Дорохные знаки, шт.	Установить	17
Наземные пешеходные переходы, шт.	Установить	1

Итого по дороге

Итого		
Наименование	**Вид работ**	**Количество**
Горизонтальная разметка, м²	Нанести	45
Дорохные знаки, шт.	Установить	17
Наземные пешеходные переходы, шт.	Установить	1

Автомобильная дорога общего пользования местного значения г .о. Клин Московской области
проезд Танеева: от православной Школы до ул. Чайковского

Схема автомобильной дороги

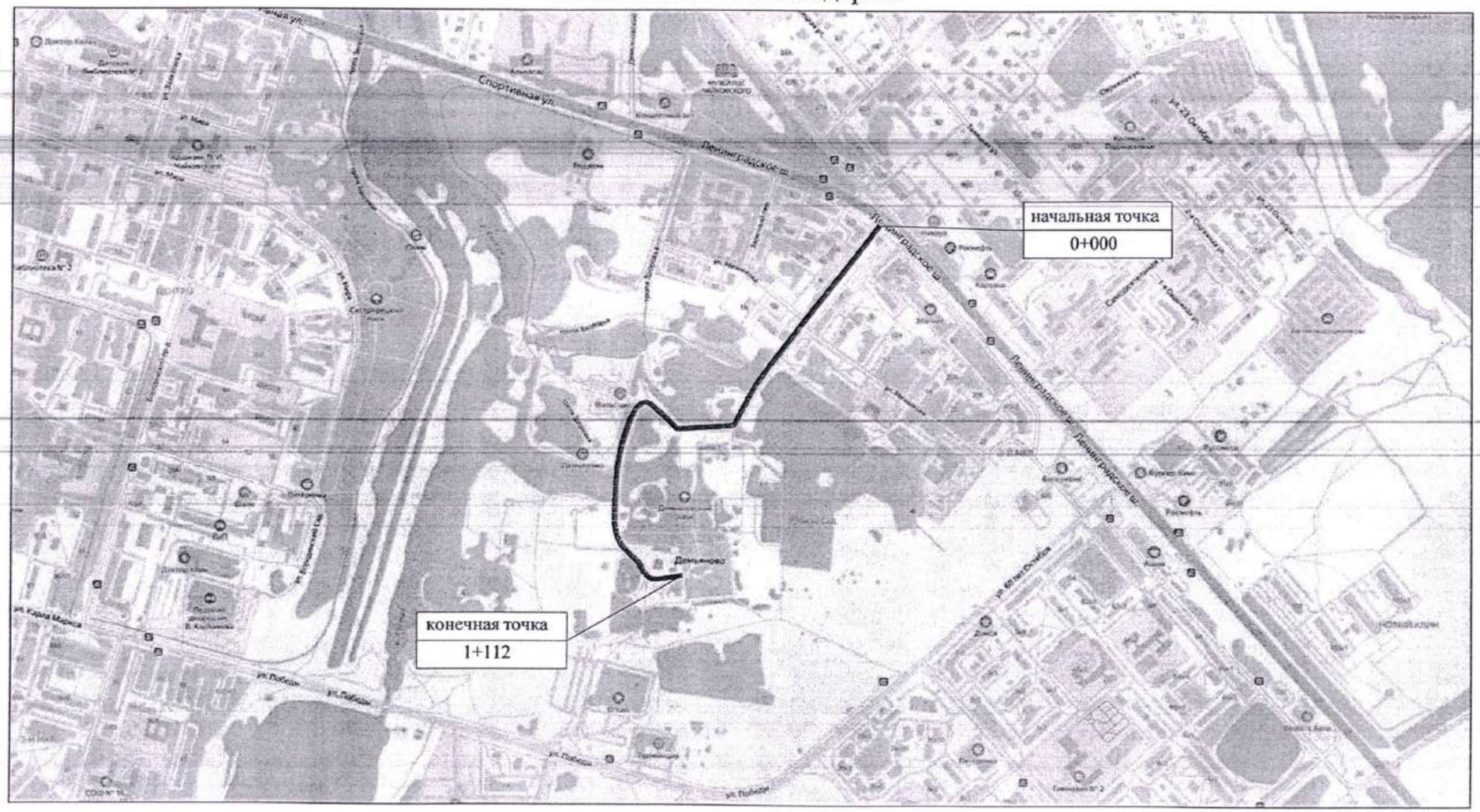

проезд Танеева
км 0,000 – км 0,165
1600




78
проезд Танеева
км 0,165 - км 0,337
1:500
"УСАДЬБА ДЕМЬЯНОВО"
ФИЛИАЛ ГОСУДАРСТВЕННОГО
ДОМА МУЗЕЯ П.И. ЧАЙКОВСКОГО
"УСАДЬБА ДЕМЬЯНОВО"
ФИЛИАЛ ГОСУДАРСТВЕННОГО
ДОМА МУЗЕЯ П.И. ЧАЙКОВСКОГО
ул. Речная
0,239
ул. Речная
0,255

79


проезд Танеева
км 0,337 – км 0,515
1500
к усадьбе Бетьянова
0,488
40
40

80

Согласовано взамен инв. №	На обороте	
	На разделительной	
Заменяемый инв.		
Подлинник чертежа		



Согласовано взамен инв. №	На разделительной	
	На обороте	


проезд Тонгево
км 0,650 – км 0,840
1500
2
40

Взятые ограничения и обременения устройства сервитута	На объекте	
	На разбивочных	
Занятый в том		
Фактический отвод		

проезд Тонеева
км 0,875 – км 1,112
1600


1601
1611
1611
1611

Спецификация горизонтальной дорожной разметки

проезд Танеева

№п/п	Начало, км,м	Конец, км,м	Расположение по ширине дороги	Протяжённость, м	Количество единиц	Номер по ГОСТ	Площадь нанесения, м²	Статус
1	0,001	0,014	По оси проезжей части	14		1.1	1,39	Нанесено
2	0,015	0,017	Через дорогу	9		1.14.1	27,21	Нанесено
3	0,019	0,037	По оси проезжей части	19		1.1	1,86	Нанесено
4	0,019	0,019	Справа		1	1.24.2	1,91	Требуется нанесение
5	0,035	0,035	По оси проезжей части		1	1.24.1	1,55	Требуется нанесение
6	0,036	0,082	Слева	45		1.7	2,27	Нанесено
7	0,037	0,065	По оси проезжей части	28		1.1	2,77	Нанесено
8	0,065	0,069	Справа	4		1.7	0,21	Нанесено
9	0,065	0,074	По оси проезжей части	9		1.7	0,46	Нанесено
10	0,069	0,074	Через дорогу	5		1.13	0,75	Нанесено
11	0,074	0,117	По оси проезжей части	43		1.1	4,30	Нанесено
12	0,083	0,083	По оси проезжей части		1	1.24.1	1,55	Требуется нанесение
13	0,095	0,095	По оси проезжей части		1	1.24.2	1,86	Требуется нанесение
14	0,118	0,118	Через дорогу	6		1.25	2,56	Нанесено
15	0,122	0,122	Через дорогу	6		1.25	2,56	Нанесено
16	0,123	0,132	По оси проезжей части	9		1.1	0,90	Нанесено
17	0,130	0,135	Справа	5		1.7	0,25	Требуется нанесение
18	0,134	0,134	Через дорогу	6		1.14.1	17,61	Нанесено
19	0,135	0,139	Через дорогу	4		1.13	0,60	Требуется нанесение
20	0,136	0,146	По оси проезжей части	10		1.1	1,02	Нанесено
21	0,146	0,147	Через дорогу	6		1.25	2,56	Нанесено
22	0,151	0,152	Через дорогу	6		1.25	2,56	Нанесено
23	0,152	0,184	По оси проезжей части	32		1.1	3,17	Нанесено
24	0,175	0,175	По оси проезжей части		1	1.24.2	1,86	Требуется нанесение
25	0,179	0,179	По оси проезжей части		1	1.24.1	1,55	Требуется нанесение
26	0,186	0,186	Через дорогу	6		1.14.1	20,81	Нанесено
27	0,188	0,235	По оси проезжей части	47		1.1	4,73	Нанесено
28	0,198	0,198	По оси проезжей части		1	1.24.1	1,55	Требуется нанесение
29	0,218	0,218	По оси проезжей части		1	1.24.2	1,91	Требуется нанесение
30	0,233	0,239	Справа	5		1.7	0,27	Требуется нанесение
31	0,235	0,243	По оси проезжей части	8		1.7	0,38	Нанесено
32	0,239	0,244	Через дорогу	5		1.13	0,90	Требуется нанесение
33	0,243	0,248	По оси проезжей части	5		1.1	0,50	Нанесено
34	0,245	0,253	Через дорогу	8		1.13	1,20	Требуется нанесение
35	0,248	0,262	По оси проезжей части	15		1.7	0,73	Нанесено
36	0,253	0,262	Слева	9		1.7	0,47	Требуется нанесение
37	0,262	0,278	По оси проезжей части	16		1.1	1,59	Нанесено
38	0,278	0,278	Через дорогу	6		1.25	2,24	Требуется нанесение
39	0,280	0,280	Через дорогу	6		1.25	2,40	Требуется нанесение
40	0,280	0,419	По оси проезжей части	139		1.1	13,86	Нанесено
41	0,419	0,421	Справа	3		1.7	0,13	Требуется нанесение
42	0,419	0,424	По оси проезжей части	5		1.7	0,25	Нанесено
43	0,421	0,424	Через дорогу	3		1.13	0,45	Требуется нанесение

№п/п	Начало, км,м	Конец, км,м	Расположение по ширине дороги	Протяжённость, м	Количество единиц	Номер по ГОСТ	Площадь нанесения, м²	Статус
44	0,424	0,483	По оси проезжей части	60		1.1	5,96	Нанесено
45	0,483	0,492	По оси проезжей части	8		1.7	0,41	Нанесено
46	0,485	0,488	Через дорогу	4		1.13	0,60	Требуется нанесение
47	0,488	0,494	Слева	6		1.7	0,32	Требуется нанесение
48	0,492	0,598	По оси проезжей части	107		1.1	10,67	Нанесено
49	0,603	0,655	Справа	52		1.2	5,23	Требуется нанесение
50	0,608	0,968	Слева	356		1.2	35,63	Требуется нанесение
51	0,655	0,680	Справа	27		1.7	1,35	Требуется нанесение
52	0,680	0,963	Справа	285		1.2	28,51	Требуется нанесение
53	0,963	0,975	Справа	12		1.7	0,58	Требуется нанесение
54	0,968	0,970	Через дорогу	3		1.13	0,45	Требуется нанесение
55	0,970	0,973	Слева	3		1.7	0,13	Требуется нанесение
56	0,973	1,013	Слева	40		1.2	4,01	Требуется нанесение
57	0,975	0,986	Через дорогу	11		1.13	1,80	Требуется нанесение
58	0,986	1,026	Справа	40		1.2	3,97	Требуется нанесение
59	1,013	1,022	Слева	9		1.7	0,46	Требуется нанесение

Итого	
Статус	Площадь, м²
Нанесено	134,05
Требуется нанесение	105,69

Спецификация дорожных знаков

проезд Танеева

Номер по ГОСТ	Название	Типоразмер знака	Расположение по ширине дороги	Статус	Размеры знаков индивидуального проектирования	Количество
1.12.1	Опасные повороты	II	Слева	Требуется демонтаж		1
1.12.1	Опасные повороты	II	Справа	Требуется демонтаж		1
1.12.1	Опасные повороты	II	Слева	Требуется установка		1
1.12.1	Опасные повороты	II	Справа	Требуется установка		1
1.17	Искусственная неровность	II	Слева	Установлен		1
1.17	Искусственная неровность	II	Справа	Установлен		1
1.20.1	Сужение дороги	II	Справа	Требуется установка		1
1.23	Дети	II	Справа	Требуется установка		1
1.23	Дети	II	Слева	Установлен		2
1.23	Дети	II	Справа	Установлен		1
2.1	Главная дорога	II	Слева	Требуется установка		2
2.1	Главная дорога	II	Справа	Требуется установка		1
2.1	Главная дорога	II	Справа	Установлен		1
2.4	Уступите дорогу	II	Слева	Требуется установка		2
2.4	Уступите дорогу	II	Справа	Требуется установка		5
2.5	Движение без остановки запрещено	II	Слева	Установлен		1
3.20	Обгон запрещён	II	Справа	Требуется демонтаж		1
3.20	Обгон запрещён	II	Слева	Требуется установка		4
3.20	Обгон запрещён	II	Справа	Требуется установка		4
3.24	Ограничение максимальной скорости	II	Слева	Требуется демонтаж		1
3.24	Ограничение максимальной скорости	II	Слева	Требуется установка		2
3.24	Ограничение максимальной скорости	II	Справа	Требуется установка		3
3.24	Ограничение максимальной скорости	II	Слева	Установлен		2
3.24	Ограничение максимальной скорости	II	Справа	Установлен		2
3.25	Конец ограничения максимальной скорости	II	Слева	Установлен		1
4.1.2	Движение направо	II	Слева	Установлен		1
5.19.1	Пешеходный переход	II	Слева	Установлен		3
5.19.1	Пешеходный переход	II	Справа	Установлен		3
5.19.2	Пешеходный переход	II	Слева	Установлен		3
5.19.2	Пешеходный переход	II	Справа	Установлен		3
5.20	Искусственная неровность	II	Слева	Требуется установка		1
5.20	Искусственная неровность	II	Справа	Требуется установка		1
5.20	Искусственная неровность	II	Слева	Установлен		2
5.20	Искусственная неровность	II	Справа	Установлен		2
5.21	Жилая зона	II	Справа	Требуется установка		2
5.22	Конец жилой зоны	II	Справа	Требуется установка		2
6.4	Парковка (парковочное место)	II	Справа	Установлен		2
6.10.1	Указатель направлений		Справа	Требуется демонтаж	1229×396	1
6.10.1	Указатель направлений		Справа	Требуется установка	2033×1014	1
6.10.1	Указатель направлений		Справа	Требуется демонтаж	2135×576	1
6.10.1	Указатель направлений		Справа	Требуется установка	4114×804	1

Номер по ГОСТ	Название	Типоразмер знака	Расположение по ширине дороги	Статус	Размеры знаков индивидуального проектирования	Количество
6.10.1	Указатель направлений		Справа	Требуется демонтаж	4147×786	1
8.1.1	Расстояние до объекта	II	Слева	Требуется установка		1
8.1.1	Расстояние до объекта	II	Справа	Требуется установка		1
8.2.1	Зона действия	II	Справа	Требуется демонтаж		1
8.2.1	Зона действия	II	Слева	Требуется установка		2
8.2.1	Зона действия	II	Справа	Требуется установка		2
8.2.1	Зона действия	II	Слева	Установлен		2
8.2.1	Зона действия	II	Справа	Установлен		1
8.2.6	Зона действия	II	Справа	Установлен		1
8.3.1	Направление действия	II	Справа	Требуется установка		1
8.13	Направление главной дороги	II	Слева	Требуется установка		2
8.13	Направление главной дороги	II	Справа	Требуется установка		1

Итого

Номер по ГОСТ	Типоразмер знака	Размеры знаков индивидуального проектирования	Статус	Количество
1.12.1	II		Требуется демонтаж	2
1.12.1	II		Требуется установка	2
1.17	II		Установлен	2
1.20.1	II		Требуется установка	1
1.23	II		Требуется установка	1
1.23	II		Установлен	3
2.1	II		Требуется установка	3
2.1	II		Установлен	1
2.4	II		Требуется установка	7
2.5	II		Установлен	1
3.20	II		Требуется демонтаж	1
3.20	II		Требуется установка	8
3.24	II		Требуется демонтаж	1
3.24	II		Требуется установка	5
3.24	II		Установлен	4

3.25	II		Установлен	1
4.1.2	II		Установлен	1
5.19.1	II		Установлен	6
5.19.2	II		Установлен	6
5.20	II		Требуется установка	2
5.20	II		Установлен	4
5.21	II		Требуется установка	2
5.22	II		Требуется установка	2
6.4	II		Установлен	2
6.10.1		1229×396	Требуется демонтаж	1
6.10.1		2033×1014	Требуется установка	1
6.10.1		2135×576	Требуется демонтаж	1
6.10.1		4114×804	Требуется установка	1
6.10.1		4147×786	Требуется демонтаж	1
8.1.1	II		Требуется установка	2
8.2.1	II		Требуется демонтаж	1
8.2.1	II		Требуется установка	4
8.2.1	II		Установлен	3
8.2.6	II		Установлен	1
8.3.1	II		Требуется установка	1
8.13	II		Требуется установка	3

Спецификация дорожных ограждений

проезд Танеева

Тип ограждения	Расположение по ширине дороги	Протяжённость, м	Статус
Барьерное	Слева	44	Установлено
Барьерное	Справа	52	Установлено
Пешеходное ограничивающее	Слева	93	Установлено
Пешеходное ограничивающее	Справа	105	Установлено

Итого		
Тип ограждения	Протяжённость, м	Статус
Барьерное	96	Установлено
Пешеходное ограничивающее	198	Установлено

Перечень светофорных объектов

проезд Танеева

№п/п	Адрес, км,м	Объект	Количество светофоров на объекте	
			транспортных	пешеходных
1	0,136	Примыкание	4	0

Итого	
транспортных	пешеходных
4	0

Спецификация искусственных неровностей

проезд Танеева

№п/п	Адрес, км,м
1	0,120
2	0,149
3	0,279

Спецификация несущих конструкций ТСОДД

проезд Танеева

Тип конструкции	Разновидность ТСОДД	Технические параметры	Способ крепления ТСОДД
На объекте	Дорожный знак	Нет данных	Хомутовое крепление
Опора светофора ОГСГ (Г-образная опора)	Светофор	Нет данных	Хомутовое крепление
Стойка дорожного знака СКМ3.35	Дорожный знак	Высота 3,500 м Диаметр 0,076 м	Хомутовое крепление
Стойка дорожного знака СКМ3.40	Дорожный знак	Высота 4,000 м Диаметр 0,076 м	Хомутовое крепление
Стойка дорожного знака СКМ3.45	Дорожный знак	Высота 4,500 м Диаметр 0,076 м	Хомутовое крепление
Стойка дорожного знака СКМ3.50	Дорожный знак	Высота 5,000 м Диаметр 0,076 м	Хомутовое крепление
Стойка дорожного знака СКМ3.50	Дорожный знак	Высота 5,500 м Диаметр 0,076 м	Хомутовое крепление

Ведомость объёмов строительно-монтажных работ

проезд Танеева

Наименование	Вид работ	Количество
Горизонтальная разметка, м²	Нанести	106
Дорожные знаки, шт.	Установить	45
	Демонтировать	8
Освещение, м/шт.	Установить	299/10

Итого по дороге

Итого		
Наименование	**Вид работ**	**Количество**
Горизонтальная разметка, м²	Нанести	106
Дорожные знаки, шт.	Установить	45
	Демонтировать	8
Освещение, м/шт.	Установить	299/10